

Nr.crit.	Codul de clasificare	Denumirea bunului	Elemente de identificare	Anul dobândirii sau dării în folosință	Valoarea de inventar	Situația juridică actuală
99	1.3.7.1.	DS 388	24 m	1946	10.080.000	Domeniu public
100	1.3.7.1.	DS 406	40 m	1946	16.800.000	Domeniu public
101	1.3.7.1.	DS 425	182 m	1946	76.440.000	Domeniu public
102	1.3.7.1.	DS 427	70 m	1946	29.400.000	Domeniu public
103	1.3.7.1.	DS 531	308 m	1946	129.360.000	Domeniu public
104	1.3.7.1.	DS 538	54 m	1946	22.680.000	Domeniu public
105	1.3.7.1.	DS 546	180 m	1946	75.600.000	Domeniu public
106	1.3.7.1.	DS 594	328 m	1946	137.760.000	Domeniu public
107	1.3.7.1.	DS 587	248 m	1946	104.160.000	Domeniu public
108	1.3.7.1.	DS 609	114 m	1946	47.880.000	Domeniu public
109	1.3.7.1.	DS 633	676 m	1946	283.920.000	Domeniu public
110	1.3.7.1.	DS 634	104 m	1946	43.688.000	Domeniu public
111	1.3.7.1.	DS 638	302 m	1946	126.840.000	Domeniu public
112	1.3.7.1.	DS 649	106 m	1946	45.360.000	Domeniu public
113	1.3.7.1.	DS 673	332 m	1946	139.440.000	Domeniu public
114	1.3.7.1.	DS 681	222 m	1946	93.240.000	Domeniu public
115	1.3.7.1.	DS 686	660 m	1946	277.200.000	Domeniu public
116	1.3.7.1.	DS 688	104 m	1946	43.680.000	Domeniu public
117	1.3.7.1.	DS 720	382 m	1946	160.440.000	Domeniu public
118	1.3.7.1.	DS 698	380 m	1946	159.600.000	Domeniu public
119	1.3.7.1.	DS 749	424 m	1946	178.080.000	Domeniu public
120	1.3.7.1.	DS 767	986 m	1946	414.120.000	Domeniu public
121	1.3.7.1.	DS 776	700 m	1946	294.000.000	Domeniu public
122	1.3.7.1.	DS 815	704 m	1946	295.680.000	Domeniu public
123	1.3.7.1.	DS 828	50 m	1946	21.000.000	Domeniu public
124	1.3.7.1.	DS 841	164 m	1946	68.880.000	Domeniu public
125	1.3.7.1.	DS 869	64 m	1946	26.880.000	Domeniu public
126	1.3.7.1.	DS 872	610 m	1946	256.200.000	Domeniu public
127	1.3.7.1.	DS 877	62 m	1946	26.040.000	Domeniu public
128	1.3.7.1.	DS 900	250 m	1946	106.000.000	Domeniu public
129	1.3.7.1.	DS 899	266 m	1946	111.720.000	Domeniu public
130	1.3.7.1.	DS 924	105 m	1946	44.100.000	Domeniu public
131	1.3.7.1.	DS 942	210 m	1946	88.200.000	Domeniu public
132	1.3.7.1.	DS 944	130 m	1946	54.600.000	Domeniu public
133	1.3.7.1.	DS 945	170 m	1946	71.400.000	Domeniu public
134	1.3.7.1.	DS 951	672 m	1946	282.240.000	Domeniu public
135	1.3.7.1.	DS 961	120 m	1946	50.400.000	Domeniu public
136	1.3.7.1.	DS 974	404 m	1946	169.680.000	Domeniu public

67

Nr.crf.	Codul de clasificare	Denumirea bunului	Elemente de identificare	Anul dobândirii sau dării în folosință	Valoarea de inventar	Situația juridică actuală
137	1.3.7.1.	DS 991	85 m	1946	35.700.000	Domeniu public
138	1.3.7.1.	DS 1003	630 m	1946	264.600.000	Domeniu public
139	1.3.7.1.	DS 1029	186 m	1946	77.280.000	Domeniu public
140	1.3.7.1.	DS 1035	166 m	1946	69.720.000	Domeniu public
141	1.3.7.1.	DS 1054	650 m	1946	273.000.000	Domeniu public
142	1.3.7.1.	DS 1091	134 m	1946	56.280.000	Domeniu public
143	1.3.7.1.	DS 87	42 m	1946	17.640.000	Domeniu public
144	1.3.7.1.	DS 100	110 m	1946	46.200.000	Domeniu public
145	1.3.7.1.	DS 152	90 m	1946	37.800.000	Domeniu public
146	1.3.7.1.	DS 386	70 m	1946	28.400.000	Domeniu public
147	1.3.7.1.	DS 387	894 m	1946	375.480.000	Domeniu public
148	1.3.7.1.	DS 391	30 m	1946	12.600.000	Domeniu public
149	1.3.7.1.	DS 422	76 m	1946	31.920.000	Domeniu public
150	1.3.7.1.	DS 517	310 m	1946	130.200.000	Domeniu public
151	1.3.7.1.	DS 207	500 m	1946	210.000.000	Domeniu public
152	1.3.7.1.	DS 586	660 m	1946	277.200.000	Domeniu public
153	1.3.7.1.	DS 1100	124 m	1946	52.080.000	Domeniu public
154	1.3.7.1.	DS 10	104 m	1946	43.680.000	Domeniu public
155	1.3.7.1.	DS 19	330 m	1946	138.600.000	Domeniu public
156	1.3.7.1.	DS 20	42 m	1946	17.640.000	Domeniu public
157	1.3.7.1.	DS 35	220 m	1946	92.400.000	Domeniu public
158	1.3.7.1.	DS 66	114 m	1946	47.800.000	Domeniu public
159	1.3.7.1.	DS 77	244 m	1946	102.480.000	Domeniu public
160	1.3.7.1.	DS 86	404 m	1946	169.680.000	Domeniu public
161	1.3.7.1.	DS 104	502 m	1946	210.840.000	Domeniu public
162	1.3.7.1.	DS 131	626 m	1946	282.920.000	Domeniu public
163	1.3.7.1.	DS 145	150 m	1946	63.000.000	Domeniu public
164	1.3.7.1.	DS 168	186 m	1946	78.120.000	Domeniu public
165	1.3.7.1.	DS 176	508 m	1946	213.360.000	Domeniu public
166	1.3.7.1.	DS 183	124 m	1946	52.080.000	Domeniu public
167	1.3.7.1.	DS 209	504 m	1946	211.680.000	Domeniu public
168	1.3.7.1.	DS 224	124 m	1946	52.080.000	Domeniu public
169	1.3.7.1.	DS 241	500 m	1946	52.080.000	Domeniu public
170	1.3.7.1.	DS 260	124 m	1946	210.000.000	Domeniu public
171	1.3.7.1.	DS 275	496 m	1946	52.080.000	Domeniu public
172	1.3.7.1.	DS 290	122 m	1946	208.320.000	Domeniu public
173	1.3.7.1.	DS 308	468 m	1946	51.240.000	Domeniu public
174	1.3.7.1.	DS 320	180 m	1946	196.560.000	Domeniu public
					79.800.000	Domeniu public

68

Nr.crt.	Codul de clasificare	Denumirea bunului	Elemente de identificare	Anul dobândirii sau darii în folosință	Valoarea de inventar	Situația juridică actuală
175	1.3.7.1.	DS 327	296 m	1946	124.320.000	Domeniul public
176	1.3.7.1.	DS 337/1	84 m	1946	35.280.000	Domeniul public
177	1.3.7.1.	DS 346	174 m	1946	73.080.000	Domeniul public
178	1.3.7.1.	DS 3	130 m	1946	54.600.000	Domeniul public
179	1.3.7.1.	DS 10	168 m	1946	70.560.000	Domeniul public
180	1.3.7.1.	DS 14	66 m	1946	36.120.000	Domeniul public
181	1.3.7.1.	DS 28	204 m	1946	85.620.000	Domeniul public
182	1.3.7.1.	DS 19	188 m	1946	78.960.000	Domeniul public
183	1.3.7.1.	DS 41	236 m	1946	99.120.000	Domeniul public
184	1.3.7.1.	DS 52	736 m	1946	309.120.000	Domeniul public
185	1.3.7.1.	DS 53	184 m	1946	77.280.000	Domeniul public
186	1.3.7.1.	DS 58	184 m	1946	77.280.000	Domeniul public
187	1.3.7.1.	DS 64	188 m	1946	77.280.000	Domeniul public
188	1.3.7.1.	DS 74	184 m	1946	78.120.000	Domeniul public
189	1.3.7.1.	DS 89	184 m	1946	77.280.000	Domeniul public
190	1.3.7.1.	DS 92	184 m	1946	77.280.000	Domeniul public
191	1.3.7.1.	DS 103	182 m	1946	76.440.000	Domeniul public
192	1.3.7.1.	DS 108	58 m	1946	28.560.000	Domeniul public
193	1.3.7.1.	DS 111	950 m	1946	389.000.000	Domeniul public
194	1.3.7.1.	DS 115	52 m	1946	21.840.000	Domeniul public
195	1.3.7.1.	DS 123	60 m	1946	25.200.000	Domeniul public
196	1.3.7.1.	DS 20	220 m	1946	92.400.000	Domeniul public
197	1.3.7.1.	DS 29	222 m	1946	93.240.000	Domeniul public
198	1.3.7.1.	DS 40	388 m	1946	167.160.000	Domeniul public
199	1.3.7.1.	DS 56	216 m	1946	90.720.000	Domeniul public
200	1.3.7.1.	DS 61	214 m	1946	89.880.000	Domeniul public
201	1.3.7.1.	DS 67	256 m	1946	107.820.000	Domeniul public
202	1.3.7.1.	DS 77	184 m	1946	77.280.000	Domeniul public
203	1.3.7.1.	DS 86	444 m	1946	186.480.000	Domeniul public
204	1.3.7.1.	DS 89	172 m	1946	72.240.000	Domeniul public
205	1.3.7.1.	DS 92	752 m	1946	315.840.000	Domeniul public
206	1.3.7.1.	DS 106	188 m	1946	78.960.000	Domeniul public
207	1.3.7.1.	DS 115	214 m	1946	89.880.000	Domeniul public
208	1.3.7.1.	DS 127	462 m	1946	194.040.000	Domeniul public
209	1.3.7.1.	DS 142	222 m	1946	93.240.000	Domeniul public
210	1.3.7.1.	DS 154	244 m	1946	102.480.000	Domeniul public
211	1.3.7.1.	DS 171	218 m	1946	91.560.000	Domeniul public
212	1.3.7.1.	DS 186	458 m	1946	192.360.000	Domeniul public

Nr.crt.	Codul de clasificare	Denumirea bunului	Elemente de identificare	Anul dobândirii sau daril în folosința	Valoarea de inventar	Situația juridică actuală
213	1.3.7.1.	DS 188	320 m	1946	134.400.000	Domeniu public
214	1.3.7.1.	DS 218	280 m	1946	109.200.000	Domeniu public
215	1.3.7.1.	DS 225	242 m	1946	101.640.000	Domeniu public
216	1.3.7.1.	DS 247	64 m	1946	26.880.000	Domeniu public
217	1.3.7.1.	DS 260	216 m	1946	90.720.000	Domeniu public
218	1.3.7.1.	DS 264	380 m	1946	159.600.000	Domeniu public
219	1.3.7.1.	DS 266	80 m	1946	33.600.000	Domeniu public
220	1.3.7.1.	DS 294	86 m	1946	36.120.000	Domeniu public
221	1.3.7.1.	DS 313	114 m	1946	47.880.000	Domeniu public
222	1.3.7.1.	DS 327	140 m	1946	58.800.000	Domeniu public
223	1.3.7.1.	DS 340	98 m	1946	41.160.000	Domeniu public
224	1.3.7.1.	DS 355	184 m	1946	77.280.000	Domeniu public
225	1.3.7.1.	DS 359	144 m	1946	60.480.000	Domeniu public
226	1.3.7.1.	DS 374	124 m	1946	52.080.000	Domeniu public
227	1.3.7.1.	DS 390	350 m	1946	147.000.000	Domeniu public
228	1.3.7.1.	DS 394	150 m	1946	63.000.000	Domeniu public
229	1.3.7.1.	DS 440	354 m	1946	148.680.000	Domeniu public
230	1.3.7.1.	DS 442	980 m	1946	403.200.000	Domeniu public
231	1.3.7.1.	DS 368	308 m	1946	129.360.000	Domeniu public
232	1.3.7.1.	DS 483	106 m	1946	44.520.000	Domeniu public
233	1.3.7.1.	DS 497	80 m	1946	33.600.000	Domeniu public
234	1.3.7.1.	DS 498	144 m	1946	60.480.000	Domeniu public
235	1.3.7.1.	DS 555	326 m	1946	136.920.000	Domeniu public
236	1.3.7.1.	DS 535	610 m	1946	256.200.000	Domeniu public
237	1.3.7.1.	DS 573	326 m	1946	136.920.000	Domeniu public
238	1.3.7.1.	DS 593	260 m	1946	109.200.000	Domeniu public
239	1.3.7.1.	DS 607	272 m	1946	114.240.000	Domeniu public
240	1.3.7.1.	DS 616	340 m	1946	142.800.000	Domeniu public
241	1.3.7.1.	DS 636	210 m	1946	88.200.000	Domeniu public
242	1.3.7.1.	DS 424	416 m	1946	174.720.000	Domeniu public
243	1.3.7.1.	DS 63	424 m	1946	178.080.000	Domeniu public
244	1.3.7.1.	DS 7	150 m	1946	63.000.000	Domeniu public
245	1.3.7.1.	DS 42	94 m	1946	39.480.000	Domeniu public
246	1.3.7.1.	DS 92	122 m	1946	51.240.000	Domeniu public
247	1.3.7.1.	DS 110	164 m	1946	68.880.000	Domeniu public
248	1.3.7.1.	DS 119	180 m	1946	67.200.000	Domeniu public
249	1.3.7.1.	DS 129	228 m	1946	95.760.000	Domeniu public
250	1.3.7.1.	DS 136	78 m	1946	32.760.000	Domeniu public

70

Nr.crt.	Codul de clasificare	Denumirea bunului	Elemente de identificare	Anul dobândirii sau dării în folosință	Valoarea de inventar	Situația juridică actuală
251	1.3.7.1.	DS 143	360 m	1946	151.200.000	Domeniul public
252	1.3.7.1.	DS 154	106 m	1946	44.520.000	Domeniul public
253	1.3.7.1.	DS 163	354 m	1946	148.680.000	Domeniul public
254	1.3.7.1.	DS 174	148 m	1946	62.160.000	Domeniul public
255	1.3.7.1.	DS 181	380 m	1946	159.600.000	Domeniul public
256	1.3.7.1.	DS 182	312 m	1946	131.040.000	Domeniul public
257	1.3.7.1.	DS 205	42 m	1946	17.640.000	Domeniul public
258	1.3.7.1.	DS 231	100 m	1946	42.000.000	Domeniul public
259	1.3.7.1.	DS 234	64 m	1946	26.880.000	Domeniul public
260	1.3.7.1.	DS 237	244 m	1946	102.480.000	Domeniul public
261	1.3.7.1.	DS 249	214 m	1946	89.880.000	Domeniul public
262	1.3.7.1.	DS 257	310 m	1946	130.200.000	Domeniul public
263	1.3.7.1.	DS 263	220 m	1946	92.400.000	Domeniul public
264	1.3.7.1.	DS 281	194 m	1946	81.480.000	Domeniul public
265	1.3.7.1.	DS 288	166 m	1946	74.120.000	Domeniul public
266	1.3.7.1.	DS 291	66 m	1946	27.720.000	Domeniul public
267	1.3.7.1.	DS 300	48 m	1946	20.160.000	Domeniul public
268	1.3.7.1.	DS 315	532 m	1946	223.440.000	Domeniul public
269	1.3.7.1.	DS 317	60 m	1946	25.200.000	Domeniul public
270	1.3.7.1.	DS 322	112 m	1946	47.040.000	Domeniul public
271	1.3.7.1.	DS 326	188 m	1946	78.960.000	Domeniul public
272	1.3.7.1.	DS 329	360 m	1946	151.200.000	Domeniul public
273	1.3.7.1.	DS 332	46 m	1946	19.320.000	Domeniul public
274	1.3.7.1.	DS 345	130 m	1946	54.600.000	Domeniul public
275	1.3.7.1.	DS 351	170 m	1946	71.400.000	Domeniul public
276	1.3.7.1.	DS 354	100 m	1946	42.000.000	Domeniul public
277	1.3.7.1.	DS 370	268 m	1946	120.960.000	Domeniul public
278	1.3.7.1.	DS 382	86 m	1946	36.120.000	Domeniul public
279	1.3.7.1.	DS 389	116 m	1946	48.720.000	Domeniul public
280	1.3.7.1.	DS 403	164 m	1946	68.580.000	Domeniul public
281	1.3.7.1.	DS 24	44 m	1946	18.480.000	Domeniul public
282	1.3.7.1.	DS 26	412 m	1946	173.040.000	Domeniul public
283	1.3.7.1.	DS 55	40 m	1946	16.800.000	Domeniul public
284	1.3.7.1.	DS 72	524 m	1946	220.980.000	Domeniul public
285	1.3.7.1.	DS 73	140 m	1946	58.800.000	Domeniul public
286	1.3.7.1.	DS 4	360 m	1946	151.200.000	Domeniul public
287	1.3.7.1.	DS 14	250 m	1946	105.000.000	Domeniul public
288	1.3.7.1.	DS 121	490 m	1946	205.800.000	Domeniul public

Nr.crt.	Codul de clasificare	Denumirea bunului	Elemente de identificare	Anul dobândirii sau dării în folosință	Valoarea de inventar	Situația juridică actuală
289	1.3.7.1.	DS 31	490 m	1946	205.800.000	Domeniul public
290	1.3.7.1.	DS 34	130 m	1946	54.600.000	Domeniul public
291	1.3.7.1.	DS 3	376 m	1946	157.920.000	Domeniul public
292	1.3.7.1.	DS 8	204 m	1946	85.680.000	Domeniul public
293	1.3.7.1.	DS 16	486 m	1946	208.320.000	Domeniul public
294	1.3.7.1.	DS 19	240 m	1946	100.800.000	Domeniul public
295	1.3.7.1.	DS 37	640 m	1946	288.800.000	Domeniul public
296	1.3.7.1.	DS 66	1104 m	1946	463.680.000	Domeniul public
297	1.3.7.1.	DS 71	242 m	1946	101.640.000	Domeniul public
298	1.3.7.1.	DS 86	246 m	1946	103.320.000	Domeniul public
299	1.3.7.1.	DS 102	244 m	1946	102.480.000	Domeniul public
300	1.3.7.1.	DS 109	214 m	1946	89.880.000	Domeniul public
301	1.3.7.1.	DS 114/1	246 m	1946	103.320.000	Domeniul public
302	1.3.7.1.	DS 119	190 m	1946	79.800.000	Domeniul public
303	1.3.7.1.	DS 131	74 m	1946	31.080.000	Domeniul public
304	1.3.7.1.	DS 135	246 m	1946	103.320.000	Domeniul public
305	1.3.7.1.	DS 154	246 m	1946	103.320.000	Domeniul public
306	1.3.7.1.	DS 171	252 m	1946	105.840.000	Domeniul public
307	1.3.7.1.	DS 176	290 m	1946	105.000.000	Domeniul public
308	1.3.7.1.	DS 179	1160 m	1946	487.200.000	Domeniul public
309	1.3.7.1.	DS 180	246 m	1946	103.320.000	Domeniul public
310	1.3.7.1.	DS 211	244 m	1946	102.480.000	Domeniul public
311	1.3.7.1.	DS 226	244 m	1946	102.480.000	Domeniul public
312	1.3.7.1.	DS 241	242 m	1946	101.640.000	Domeniul public
313	1.3.7.1.	DS 257	242 m	1946	101.640.000	Domeniul public
314	1.3.7.1.	DS 269	242 m	1946	101.640.000	Domeniul public
315	1.3.7.1.	DS 285	304 m	1946	101.640.000	Domeniul public
316	1.3.7.1.	DS 292	60 m	1946	127.680.000	Domeniul public
317	1.3.7.1.	DS 302	136 m	1946	25.200.000	Domeniul public
318	1.3.7.1.	DS 315	460 m	1946	57.120.000	Domeniul public
319	1.3.7.1.	DS 332	470 m	1946	193.200.000	Domeniul public
320	1.3.7.1.	DS 337	76 m	1946	197.400.000	Domeniul public
321	1.3.7.1.	DS 339	216 m	1946	31.920.000	Domeniul public
322	1.3.7.1.	DS 345	44 m	1946	90.720.000	Domeniul public
323	1.3.7.1.	DS 355	130 m	1946	18.480.000	Domeniul public
324	1.3.7.1.	DS 372	196 m	1946	54.600.000	Domeniul public
325	1.3.7.1.	DS 381	60 m	1946	82.320.000	Domeniul public
326	1.3.7.1.	DS 386	38 m	1946	25.200.000	Domeniul public
					15.960.000	Domeniul public

72

Nr.crf.	Codul de clasificare	Denumirea bunului	Elemente de identificare	Anul dobandirii sau darii în folosinta	Valoarea de inventar	Situatia juridica actuala
327	1.3.7.1.	DS 390	242 m	1946	101.640.000	Domeniu public
328	1.3.7.1.	DS 395	114 m	1946	47.880.000	Domeniu public
329	1.3.7.1.	DS 400	296 m	1946	124.320.000	Domeniu public
330	1.3.7.1.	DS 410	228 m	1946	95.760.000	Domeniu public
331	1.3.7.1.	DS 430	440 m	1946	184.800.000	Domeniu public
332	1.3.7.1.	DS 431	66 m	1946	28.560.000	Domeniu public
333	1.3.7.1.	DS 440	228 m	1946	95.760.000	Domeniu public
334	1.3.7.1.	DS 454	30 m	1946	12.600.000	Domeniu public
335	1.3.7.1.	DS 488	394 m	1946	105.480.000	Domeniu public
336	1.3.7.1.	DS 482	126 m	1946	52.320.000	Domeniu public
337	1.3.7.1.	DS 496	360 m	1946	151.200.000	Domeniu public
338	1.3.7.1.	DS 513	66 m	1946	36.120.000	Domeniu public
339	1.3.7.1.	DS 522	404 m	1946	169.680.000	Domeniu public
340	1.3.7.1.	DS 548	516 m	1946	216.720.000	Domeniu public
341	1.3.7.1.	DS 554	640 m	1946	268.800.000	Domeniu public
342	1.3.7.1.	DS 570	118 m	1946	49.660.000	Domeniu public
343	1.3.7.1.	DS 22	302 m	1946	126.040.000	Domeniu public
344	1.3.7.1.	DS 32	124 m	1946	52.080.000	Domeniu public
345	1.3.7.1.	DS 38	230 m	1946	96.600.000	Domeniu public
346	1.3.7.1.	DS 47	128 m	1946	53.760.000	Domeniu public
347	1.3.7.1.	DS 60	354 m	1946	148.660.000	Domeniu public
348	1.3.7.1.	DS 71	126 m	1946	52.920.000	Domeniu public
349	1.3.7.1.	DS 80	362 m	1946	162.040.000	Domeniu public
350	1.3.7.1.	DS 108	700 m	1946	284.000.000	Domeniu public
351	1.3.7.1.	DS 1131	86 m	1946	36.960.000	Domeniu public
352	1.3.7.1.	DS 121	126 m	1946	52.920.000	Domeniu public
353	1.3.7.1.	DS 131	94 m	1946	39.480.000	Domeniu public
354	1.3.7.1.	DS 132	310 m	1946	130.200.000	Domeniu public
355	1.3.7.1.	DS 140	116 m	1946	48.720.000	Domeniu public
356	1.3.7.1.	DS 147	470 m	1946	197.400.000	Domeniu public
357	1.3.7.1.	DS 155	48 m	1946	20.160.000	Domeniu public
358	1.3.7.1.	DS 168	170 m	1946	71.400.000	Domeniu public
359	1.3.7.1.	DS 168	296 m	1946	124.320.000	Domeniu public
360	1.3.7.1.	DS 177	440 m	1946	184.800.000	Domeniu public
361	1.3.7.1.	DS 184	74 m	1946	31.080.000	Domeniu public
362	1.3.7.1.	DS 190	196 m	1946	82.320.000	Domeniu public
363	1.3.7.1.	DS 201	188 m	1946	78.960.000	Domeniu public

73

Nr.crt.	Coțul de clasificare	Denumirea bunului	Elemente de identificare	Anul dobândirii sau dării în folosință	Valoarea de inventar	Situația juridică actuală
364	1.3.7.1.	DS 211	288 m	1946	120.960.000	Domeniu public
365	1.3.7.1.	DS 222	35 m	1946	15.120.000	Domeniu public
366	1.3.7.1.	DS 252	124 m	1946	52.030.000	Domeniu public
367	1.3.7.1.	DS 259	588 m	1946	246.960.000	Domeniu public
368	1.3.7.1.	DS 263	132 m	1946	55.440.000	Domeniu public
369	1.3.7.1.	DS 267/1	80 m	1946	33.600.000	Domeniu public
370	1.3.7.1.	DS 274	212 m	1946	89.040.000	Domeniu public
371	1.3.7.1.	DS 283	186 m	1946	78.120.000	Domeniu public
372	1.3.7.1.	DS 289	110 m	1946	46.200.000	Domeniu public
373	1.3.7.1.	DS 308	148 m	1946	58.180.000	Domeniu public
374	1.3.7.1.	DS 316	96 m	1946	40.320.000	Domeniu public
375	1.3.7.1.	DS 322	116 m	1946	48.720.000	Domeniu public
376	1.3.7.1.	DS 330	140 m	1946	58.800.000	Domeniu public
377	1.3.7.1.	DS 340	88 m	1946	36.960.000	Domeniu public
378	1.3.7.1.	DS 348	84 m	1946	26.880.000	Domeniu public
379	1.3.7.1.	DS 357	384 m	1946	161.280.000	Domeniu public
380	1.3.7.1.	DS 368/1	48 m	1946	20.160.000	Domeniu public
381	1.3.7.1.	DS 379	180 m	1946	75.800.000	Domeniu public
382	1.3.17.	Pod beton	La nuci	1960	30.000.000	Domeniu public
383	1.3.17.	Pod beton	La iarina	1960	30.000.000	Domeniu public
384	1.3.17.	Pod beton		1960	30.000.000	Domeniu public
385	1.3.17.	Pod beton	Carmin C. Micul.	1946	40.000.000	Domeniu public
386	1.3.17.	Pod beton	Farson M.	1955	30.000.000	Domeniu public
387	1.3.17.	Pod beton	Pichet Crasnai.	1940	45.000.000	Domeniu public
388	1.3.17.	Pod beton	Fecioru Dumitru	1940	30.000.000	Domeniu public
389	1.3.17.	Pod beton	Amarie Costache	1935	25.000.000	Domeniu public
390	1.3.17.	Pod beton	TCA Cotusca	1950	45.000.000	Domeniu public
391	1.3.17.	Podete tuburi beton	Sauca Alexandru	1950	4.000.000	Domeniu public
392	1.3.17.	Podete tuburi beton	Iacobuta Vasile	1950	4.000.000	Domeniu public
393	1.3.17.	Podete tuburi beton	Lohan Maria	1950	4.000.000	Domeniu public
394	1.3.17.	Podete tuburi beton	Clobanau Gheorghe	1950	4.000.000	Domeniu public
395	1.3.17.	Podete tuburi beton	Faraon Mihai	1950	4.000.000	Domeniu public
396	1.3.17.	Podete tuburi beton	Jitaru Florin	1930	5.000.000	Domeniu public
397	1.3.17.	Podete tuburi beton	Nichiforeanu T.	1930	4.000.000	Domeniu public
398	1.3.17.	Podete tuburi beton	Daescu Florin	1935	4.000.000	Domeniu public
399	1.3.17.	Podete tuburi beton	Delibas V.	1940	4.000.000	Domeniu public
			Fosca Maricel	1930	5.000.000	Domeniu public

Nr. crt.	Codul de clasificare	Denumirea bunului	Elemente de identificare	Anul dobândirii sau dării în folosință	Valoarea de inventar	Situația juridică actuală
400	1.3.17.	Podete tuburi beton	Amerandel I.	1945	4.000.000	Domeniu public
401	1.3.17.	Podete tuburi beton	Simon Ion	1945	4.000.000	Domeniu public
402	1.3.17.	Podete tuburi beton	Ursache Maria	1930	5.000.000	Domeniu public
403	1.3.17.	Podete tuburi beton	Tatarcan Lucia	1940	4.000.000	Domeniu public
404	1.3.17.	Podete tuburi beton	Carton silvic	1930	4.000.000	Domeniu public
405	1.3.17.	Podete tuburi beton	Mihai Alexandru	1950	4.000.000	Domeniu public
406	1.3.17.	Podete tuburi beton	Zosin Gheorghe	1920	4.000.000	Domeniu public
407	1.3.17.	Podete tuburi beton	Amiteploale Gh.	1960	4.000.000	Domeniu public
408	1.3.17.	Podete tuburi beton	Amariei Costache	1965	4.000.000	Domeniu public
409	1.3.17.	Podete tuburi beton	Neamtu Toader	1950	4.000.000	Domeniu public
410	1.3.17.	Podete tuburi beton	Apostol Sava	1950	4.000.000	Domeniu public
411	1.3.17.	Podete tuburi beton	Ursache Maria	1950	4.000.000	Domeniu public
412	1.3.17.	Podete tuburi beton	Tencaru Vasile	1950	4.000.000	Domeniu public
413	1.3.17.	Podete tuburi beton	Pomăneanu Constantin	1950	4.000.000	Domeniu public
414	1.3.17.	Podete tuburi beton	Clubotaru Gh.	1950	4.000.000	Domeniu public
415	1.3.17.	Podete tuburi beton	Ursache Aspazia	1950	4.000.000	Domeniu public
416	1.3.17.	Podete tuburi beton	La moara Crașna	1950	4.000.000	Domeniu public
417	1.3.17.	Podete tuburi beton	Agavriloaie St.	1950	4.000.000	Domeniu public
418	1.3.17.	Podete tuburi beton	Biserica Ghireni	1950	4.000.000	Domeniu public
419	1.3.17.	Podete tuburi beton	Gavriloaie Gr.	1950	4.000.000	Domeniu public
420	1.3.17.	Podete tuburi beton	Tamazăcăru Victor	1950	5.000.000	Domeniu public
421	1.3.17.	Podete tuburi beton	Gavril Mihail	1950	4.000.000	Domeniu public
422	1.3.17.	Podete tuburi beton	Nicorescu Artur	1950	4.000.000	Domeniu public
423	1.3.17.	Podete tuburi beton	Scutaru Constantin	1950	4.000.000	Domeniu public
424	1.3.17.	Podete tuburi beton	Nistorica Sofica	1950	4.000.000	Domeniu public
425	1.3.17.	Podete tuburi beton	Silbu Calitrea	1950	4.000.000	Domeniu public
426	1.3.17.	Podete tuburi beton	La pod la moara	1950	4.000.000	Domeniu public
427	1.8.6.	Rețea alimentare apa Cotusca	centru satului	1950	5.000.000	Domeniu public
428	1.8.7.	Rețea canalizare Cotusca	centru civic	1979	650.000	Domeniu public
429	1.8.5.	Centrala termica Cotusca	centru civic	1979	320.000	Domeniu public
430	1.5.5.	Depozit combustibil centrala Cotusca	centru civic	1979	310.000	Domeniu public
431	1.8.13.	Colector ape uzate Cotusca	centru civic	1979	92.000	Domeniu public
432	1.8.14.	Punct colectare gunoi menajer Cotusca	in afara satului	1979	75.000	Domeniu public
433	1.5.9.	Piata agroalimentara Cotusca	0,1056 ha	1979	112.000	Domeniu public
				1965	2.350.000	Domeniu public

74

75

Nr.crt.	Codul de clasificare	Denumirea bunului	Elemente de identificare	Anul dobândirii sau darii în folosință	Valoarea de inventar	Situația juridică actuală
434	1.5.9.	Obor Cotusca	0,2250 ha	1995	100.000	Domeniu public
435	6.4.	Spații verzi Cotusca	0,003 ha	1986	3.000	Domeniu public
436	6.4.	Spații verzi Nichiteni	0,2943 ha	1962	294.000	Domeniu public
437	6.4.	Popicaria Cotusca	0,05 ha	1986	500.000	Domeniu public
438	6.4.	Teren sportiv Nichiteni	0,325 ha	1992	1.000.000	Domeniu public
439	6.4.	Balastiera Cotu Miculintii	4,00 ha	1958	800.000.000	Domeniu public
440	6.4.	Exploatare nisip Cotu Miculintii	1,50 ha	1958	75.000.000	Domeniu public
441	6.4.	Cimilir Crasnauleuca	pc 441+972; S=0,7202 ha	1900	720.000	Domeniu public
442	6.4.	Cimilir Cotu Miculintii	pc 390; S=0,5891 ha	1900	589.000	Domeniu public
443	6.4.	Cimilir Ghieni	pc 178; S=0,03865 ha	1900	366.000	Domeniu public
444	6.4.	Cimilir Cotusca	pc 430+428+429+431+566; S=0,9184 ha	1900	918.000	Domeniu public
445	6.4.	Cimilir Nichiteni	pc 338; S=0,4172 ha	1900	417.000	Domeniu public
446	6.4.	Cimilir Avram Iancu	pc 66; S=0,2122 ha	1900	212.000	Domeniu public
447	6.4.	Cimilir Putureni	pc 219; S=0,4200 ha	1900	420.000	Domeniu public
448	6.4.	Cimilir Putureni	pc 553; S=0,4863 ha	1900	486.000	Domeniu public
449	6.4.	Cimilir N. Balcescu	pc 33; S=0,1853 ha	1900	185.000	Domeniu public
450	6.4.	Dispensar uman Cotusca	0,6482 ha	1951	648.000	Domeniu public
451	6.4.	Dispensar veterinar Cotusca	0,1765 ha	1961	177.000	Domeniu public
452	6.4.	Camion cultural Cotusca	0,2040 ha	1984	204.000	Domeniu public
453	6.4.	Scoala Cotusca	2,6704 ha	1900	2.670.000	Domeniu public
454	6.4.	Dispensar uman Crasnauleuca	0,0860 ha	1954	86.000	Domeniu public
455	6.4.	Camion cultural Crasnauleuca	0,1140 ha	1960	114.000	Domeniu public
456	6.4.	Scoala Crasnauleuca	0,8219 ha	1950	822.000	Domeniu public
457	6.4.	Grădinițe Crasnauleuca	0,1747 ha	1950	175.000	Domeniu public
458	6.4.	Scoala Nichiteni	0,4839 ha	1950	484.000	Domeniu public
459	6.4.	Camion cultural Nichiteni	0,0767 ha	1960	96.000	Domeniu public
460	6.4.	Grădinițe fost CAP	0,0986 ha	1962	91.000	Domeniu public
461	6.4.	Scoala Ghieni	0,8548 ha	1950	855.000	Domeniu public
462	6.4.	Camion cultural Cotu Miculintii	0,3181 ha	1960	320.000	Domeniu public
463	6.4.	Scoala Cotu Miculintii	0,3036 ha	1950	304.000	Domeniu public
464	6.4.	Scoala N. Balcescu	0,0444 ha	1950	14.000	Domeniu public
465	6.4.	Scoala + magazin Avram Iancu	0,0838 ha	1950	83.000	Domeniu public
466	6.4.	Scoala Putureni	0,3026 ha	1950	302.000	Domeniu public
467	6.4.	Curtea Agrosav	0,2000 ha - pc 937/1	1962	200.000	Domeniu public
468	1.6.3.	Grădinița Crasnauleuca	centru civic	1962	275.000	Domeniu public
469	1.6.3.	Camion cultural Crasnauleuca	centru vechi	1962	27.000	Domeniu public

Nr.crt.	Codul de clasificare	Denumirea bunului	Elemente de identificare	Anul dobândirii sau dării în folosință	Valoarea de inventar	Situația juridică actuală
470	1.6.3.	Centru cultural Cotu Micuștii	centru civic	1962	28.000	Domeniu public
471	1.6.3.	Centru cultural Ghireni	centru civic	1962	28.000	Domeniu public
472	1.6.3.	Magazie Ghireni	centru civic	1962	56.000	Domeniu public
473	1.6.3.	Centru Nichiteni	centru civic	1962	96.000	Domeniu public
474	1.6.3.	Centru Putureni	centru civic	1962	27.000	Domeniu public
475	1.6.3.	Magazie Putureni	fostul sector zootehnic	1978	20.000	Domeniu public
476	1.6.3.	Grajduri Putureni	fostul sector zootehnic	1978	20.000	Domeniu public
477	1.6.3.	Casa de petreceri Cotusca	centru civic	1976	2.325.000	Domeniu public
478	1.6.3.	Primaria	centru civic	1980	114.000	Domeniu public
479	1.6.3.	Casa de cultura	centru civic	1980	2.726.000	Domeniu public
480	1.6.3.	Casa de petreceri Putureni	centru civic	1985	96.000	Domeniu public
481	1.6.3.	Casa expropriata Crasnaleuca	satul vechi	1985	96.000	Domeniu public
482	1.6.3.	Casa expropriata Putureni	centru vechi	1985	96.000	Domeniu public
483	1.6.3.	Casa expropriata Crasnaleuca	satul nou	1981	6.000	Domeniu public
484	1.6.2.	Dispensar veterinar Cotusca	0,60 ha	1981	5.000	Domeniu public
485	1.2.B.	Iaz Balta Lata	24 ha	1980	97.000	Domeniu public
486	1.2.B.	Iaz Crasnaleuca		1991	6.000.000	Domeniu public
		TOTAL GENERAL			45.745.713.000	Domeniu public

Presedinte,

Simion Stefan

Comisia de Inventariere

Membri:

Chihala Constantin
Chihala Didina
Pintilei Cristina
Boerescu Viorel

76



MONITORUL OFICIAL

AL

ROMÂNIEI

Anul 178 (XXII) — Nr. 306 bis

PARTEA I
LEGI, DECRETE, HOTĂRĂRI ȘI ALTE ACTE

Marti, 11 mai 2010

SUMAR

Pagina

Anexele nr. 1—17 la Hotărârea Guvernului nr. 377/2010
pentru modificarea și completarea Hotărârii
Guvernului nr. 971/2002 privind atestarea domeniului
public al județului Botoșani, precum și al municipiilor,
orașelor și comunelor din județul Botoșani 13—144

HOTĂRĂRI ALE GUVERNULUI ROMÂNIEI

GUVERNUL ROMÂNIEI

HOTĂRĂRE

pentru modificarea și completarea Hotărârii Guvernului nr. 971/2002 privind atestarea domeniului public al Județului Botoșani, precum și al municipiilor, orașelor și comunelor din Județul Botoșani*)

În temeiul art. 108 din Constituția României, republicată, și al art. 21 alin. (3) din Legea nr. 287/1996 privind proprietatea publică și regimul juridic al acesteia, cu modificările și completările ulterioare,

Guvernul României adoptă prezenta hotărâre.

Art. I. — Hotărârea Guvernului nr. 971/2002 privind atestarea domeniului public al județului Botoșani, precum și al municipiilor, orașelor și comunelor din județul Botoșani, publicată în Monitorul Oficial al României, Partea I, nr. 692 și 692 bis din 20 septembrie 2002, cu modificările și completările ulterioare, se modifică și se completează după cum urmează:

1. La anexa nr. 4 „Inventarul bunurilor care aparțin domeniului public al orașului Darabani”:

a) se abrogă pozițiile nr.: 261; 263; 265; 266; 268—271; 275—279; 296; 298; 308; 321; 324; 327; 334—339; 341; 342; 344; 346; 347; 354—382; 384; 396; 399—401; 404; 406; 409; 413 și 422;

b) după poziția nr. 442 se introduc trei sute optzeci și șapte de noi poziții, pozițiile nr. 443—829, conform anexei nr. 1.

2. La anexa nr. 9 „Inventarul bunurilor care aparțin domeniului public al comunei Brăești”:

a) se abrogă poziția nr. 306;

b) se modifică următoarele poziții:

— la poziția nr. 226, coloana 4 va avea următorul cuprins: „L = 5.250 m, l = 6 m, S = 31.500 mp”;

— la poziția nr. 227, coloana 4 va avea următorul cuprins: „L = 3.250 m, l = 6 m, S = 19.500 mp”.

3. La anexa nr. 13 „Inventarul bunurilor care aparțin domeniului public al comunei Concești”:

a) se abrogă poziția nr. 86;

b) se modifică următoarele poziții:

— la poziția nr. 75, coloana 3 va avea următorul cuprins: „teren — 2.225 mp”;

— la poziția nr. 75, coloana 6 avea următorul cuprins: „542 lei”;

— la poziția nr. 79, coloana 3 va avea următorul cuprins: „teren — 1.252 mp”;

— la poziția nr. 79, coloana 6 avea următorul cuprins: „305 lei”;

c) după poziția nr. 86 se introduc douăzeci și șapte de noi poziții, pozițiile nr. 87—113, conform anexei nr. 2.

4. La anexa nr. 17 „Inventarul bunurilor care aparțin domeniului public al comunei Corni”:

a) se abrogă pozițiile nr.: 1—8; 289; 296 și 321;

b) după poziția nr. 332 se introduc douăzeci și opt de noi poziții, pozițiile nr. 333—360, conform anexei nr. 3.

5. La anexa nr. 18 „Inventarul bunurilor care aparțin domeniului public al comunei Coțușca”:

a) se abrogă pozițiile nr.: 432; 436; 451; 464; 467; 472; 481—484 și 486;

b) după poziția nr. 486 se introduc o sută treizeci și șapte de noi poziții, pozițiile nr. 487—623, conform anexei nr. 4.

6. La anexa nr. 20 „Inventarul bunurilor care aparțin domeniului public al comunei Cristinești”:

a) se abrogă pozițiile nr.: 15; 17; 74; 131; 160; 210; 231—230 și 253—276;

b) după poziția nr. 284 se introduc optsprezece noi poziții, pozițiile nr. 285—302, conform anexei nr. 5

7. La anexa nr. 25 „Inventarul bunurilor care aparțin domeniului public al comunei Drăgănești”:

a) se abrogă pozițiile nr. 2; 10; 13; 40; 64; 65; 70; 176; 176b; 181—189; 193—276; 348; 349; 352; 360 și 360;

b) se modifică următoarele poziții:

— la poziția nr. 61, coloana 3 va avea următorul cuprins: „DC 623”;

— la poziția nr. 61, coloana 6 va avea următorul cuprins: „721,69 lei”;

— la poziția nr. 91, coloana 3 va avea următorul cuprins: „DC 987”;

— la poziția nr. 91, coloana 4 va avea următorul cuprins: „DC 998—DC 680—0,6 km, pământ”;

— la poziția nr. 91, coloana 6 va avea următorul cuprins: „108,99 lei”;

c) după poziția nr. 375 se introduce o nouă poziție, poziția nr. 376, conform anexei nr. 6.

8. La anexa nr. 26 „Inventarul bunurilor care aparțin domeniului public al comunei Durnești”:

— după poziția nr. 226 se introduc trei noi poziții, pozițiile nr. 227—229, conform anexei nr. 7.

9. La anexa nr. 29 „Inventarul bunurilor care aparțin domeniului public al comunei George Enescu”:

a) se abrogă pozițiile nr.: 74; 75; 108; 115; 131; 251; 260; 267; 270; 271; 278; 279; 313—317; 319—330 și 380;

b) după poziția nr. 384 se introduc nouă noi poziții, pozițiile nr. 385—393, conform anexei nr. 8.

10. La anexa nr. 37 „Inventarul bunurilor care aparțin domeniului public al comunei Leorda”:

a) se abrogă pozițiile nr. 5; 7; 8; 26; 27; 30; 31; 33; 168; 170 și 178;

b) se modifică următoarele poziții:

— la poziția nr. 6, coloana 3 va avea următorul cuprins: „teren intravilan”;

— la poziția nr. 6, coloana 4 va avea următorul cuprins: „parcelele 471, curți + construcții, 0,1165 ha”;

— la poziția nr. 12, coloana 4 va avea următorul cuprins: „9,88 ha, PC 274, 0,04 ha CD 275, 0,08 ha, CD 286”;

— la poziția nr. 162, coloana 3 va avea următorul cuprins: „teren aferent Școlii nr. 1 Leorda, corp (A+B)”;

— la poziția nr. 162, coloana 4 va avea următorul cuprins: „PC 50, curți + construcții, 0,6871 ha”;

— la poziția nr. 163, coloana 3 va avea următorul cuprins: „teren aferent Școlii nr. 1 Leorda, corp (A+B)”;

*) Hotărârea Guvernului nr. 377/2010 a fost publicată în Monitorul Oficial al României, Partea I, nr. 306 din 11 mai 2010 și este reprodusă și în acest număr de birou.

**COMPLETĂRI LA INVENTARUL
bunurilor care aparțin domeniului public al comunei Coțușca**

Nr. crt.	Codul de clasificare	Denumirea bunului	Elemente de identificare	Anul dobândirii sau dării în folosință	Valoarea de inventar	Situația juridică actuală. Denumirea act proprietate sau alte acte doveditoare
487	1.6.4	Teren joacă copii Coțușca	P.C.38, S=5000 m.p.	1991	1000,00	Domeniu public al comunei Coțușca, conform Hotărârii Consiliului Local nr. 12/2009
488	1.6.4	Teren casa de apă Coțușca	P.C.108, S=1748 m.p.	1979	350,00	Domeniu public al comunei Coțușca, conform Hotărârii Consiliului Local nr. 12/2009
489	1.6.4	Teren brutărie Coțușca	P.C.342, S=2550 m.p.	1962	510,00	Domeniu public al comunei Coțușca, conform Hotărârii Consiliului Local nr. 12/2009
490	1.6.4	Teren intravilan Coțușca	P.C.343, S=1000 m.p.	1962	200,00	Domeniu public al comunei Coțușca, conform Hotărârii Consiliului Local nr. 12/2009
491	1.6.4	Teren loc de casă	P.C.297/1, S=1310 m.p.	1962	262,00	Domeniu public al comunei Coțușca, conform Hotărârii Consiliului Local nr. 12/2009
492	1.6.4	Teren loc de casă	P.C.297/2, S= 1000 m.p.	1962	200,00	Domeniu public al comunei Coțușca, conform Hotărârii Consiliului Local nr. 12/2009
493	1.6.4	Teren loc de casă	P.C.297/3, S=1000 m.p.	1962	200,00	Domeniu public al comunei Coțușca, conform Hotărârii Consiliului Local nr. 12/2009
494	1.6.4	Teren loc de casă	P.C.297/4, S=1000 m.p.	1962	200,00	Domeniu public al comunei Coțușca, conform Hotărârii Consiliului Local nr. 12/2009
495	1.6.4	Teren loc de casă	P.C.297/5, S=1000 m.p.	1962	200,00	Domeniu public al comunei Coțușca, conform Hotărârii Consiliului Local nr. 12/2009
496	1.6.4	Teren loc de casă	P.C.297/6, S=1000 m.p.	1962	200,00	Domeniu public al comunei Coțușca, conform Hotărârii Consiliului Local nr. 12/2009

79



497	1.6.4	Teren loc de casă	6	P.C.297/7, S=1000 m.p	1962	200,00	Domeniu public al comunei Coțușca, conform Hotărârii Consiliului Local nr. 12/2009
498	1.6.4	Teren intravilan		P.C.297/9, S=16542 m.p	1962	3308,40	Domeniu public al comunei Coțușca, conform Hotărârii Consiliului Local nr. 12/2009
499	1.6.4	Teren COOP Coțușca		P.C.364/1, S=580 m.p	1964	116,00	Domeniu public al comunei Coțușca, conform Hotărârii Consiliului Local nr. 12/2009
500	1.6.4	Teren COOP Coțușca		P.C.364/2, S=270 m.p	1964	54,00	Domeniu public al comunei Coțușca, conform Hotărârii Consiliului Local nr. 12/2009
501	1.6.4	Teren COOP Coțușca		P.C.364/3, S=928 m.p	1964	185,60	Domeniu public al comunei Coțușca, conform Hotărârii Consiliului Local nr. 12/2009
502	1.6.4	Teren biserica noua Coțușca		P.C.375, S=1369 m.p	1998	273,80	Domeniu public al comunei Coțușca, conform Hotărârii Consiliului Local nr. 12/2009
503	1.6.4	Teren fost sediu CAP Coțușca		P.C.376/1, S=1158 m.p	2002	231,60	Domeniu public al comunei Coțușca, conform Hotărârii Consiliului Local nr. 12/2009
504	1.6.4	Teren statie autobuz Coțușca		P.C.377/1, S=18 m.p	1985	3,60	Domeniu public al comunei Coțușca, conform Hotărârii Consiliului Local nr. 12/2009
505	1.6.4	Teren moara Cotusca		P.C.668, S=4278 m.p	1956	855,60	Domeniu public al comunei Coțușca, conform Hotărârii Consiliului Local nr. 12/2009
506	1.6.4	Teren spital Cotusca		P.C.680, S=6238 m.p	1962	1247,60	Domeniu public al comunei Coțușca, conform Hotărârii Consiliului Local nr. 12/2009
507	1.6.4	Teren spital Cotusca		P.C.682, S=7650 m.p	1962	1530,00	Domeniu public al comunei Coțușca, conform Hotărârii Consiliului Local nr. 12/2009
508	1.6.4	Teren fost SMA Cotusca		P.C.677, S=36239 m.p	1956	704,80	Domeniu public al comunei Coțușca, conform Hotărârii Consiliului Local nr. 12/2009
509	1.6.4	Teren casa nuntilor Cotusca		P.C.908, S=532 m.p	1974	106,00	Domeniu public al comunei Coțușca, conform Hotărârii Consiliului Local nr. 12/2009

510	1.6.4	Teren sediu primărie Coțușca	P.C.915, S=3717 m.p	1947	743,40	Domeniu public al comunei Coțușca, conform Hotărârii Consiliului Local nr. 12/2009
511	1.6.4	Teren magazin COOP Coțușca	P.C.918, S=1434 m.p	1970	286,80	Domeniu public al comunei Coțușca, conform Hotărârii Consiliului Local nr. 12/2009
512	1.6.4	Teren C.T.Coțușca	P.C.919, S=1303 m.p	1956	260,60	Domeniu public al comunei Coțușca, conform Hotărârii Consiliului Local nr. 12/2009
513	1.6.4	Teren grădiniță I.A.S. Coțușca	P.C.936, S=1736 m.p	1992	347,20	Domeniu public al comunei Coțușca, conform Hotărârii Consiliului Local nr. 12/2009
514	1.6.4	Teren pășune Cotu Micușinți	P.C.173, S=16245 m.p	1962	3249,00	Domeniu public al comunei Coțușca, conform Hotărârii Consiliului Local nr. 12/2009
515	1.6.4	Teren COOP Cotu Micușinți	P.C.238, S=724 m.p	1968	144,60	Domeniu public al comunei Coțușca, conform Hotărârii Consiliului Local nr. 12/2009
516	1.6.4	Teren sport Crasnaleuca	P.C.32/2, S=2000 m.p	1968	400,00	Domeniu public al comunei Coțușca, conform Hotărârii Consiliului Local nr. 12/2009
517	1.6.4	Teren cămin Crasnaleuca	P.C.456, S=2180 m.p	1968	436,00	Domeniu public al comunei Coțușca, conform Hotărârii Consiliului Local nr. 12/2009
518	1.6.4	Teren fost COOP Crasnaleuca	P.C.405, S=890 m.p	1968	176,00	Domeniu public al comunei Coțușca, conform Hotărârii Consiliului Local nr. 12/2009
519	1.6.4	Teren fost CAP(cămin) Crasnaleuca	P.C.528, S=3600 m.p	2000	720,00	Domeniu public al comunei Coțușca, conform Hotărârii Consiliului Local nr. 12/2009
520	1.6.4	Teren casa specialistului Crasnaleuca	P.C.232, S=1000 m.p	2008	200,00	Domeniu public al comunei Coțușca, conform Hotărârii Consiliului Local nr. 12/2009
521	1.6.4	Teren basculă Ghireni	P.C.233/1, S=650 m.p	2000	130,00	Domeniu public al comunei Coțușca, conform Hotărârii Consiliului Local nr. 12/2009
522	1.6.4	Teren fost COOP Ghireni	P.C.205, S=756 m.p	1989	151,60	Domeniu public al comunei Coțușca, conform Hotărârii Consiliului Local nr. 12/2009

82

523	1.6.4	Teren casă parohială Nichiteni	P.C.244, S=2123 m.p	1974	424,60	Domeniu public al comunei Coțușca, conform Hotărârii Consiliului Local nr. 12/2009
524	1.6.4	Teren fost Centrocloop Nichiteni	P.C.242, S=786 m.p	1968	157,20	Domeniu public al comunei Coțușca, conform Hotărârii Consiliului Local nr. 12/2009
525	1.6.4	Teren școală veche M.Kogălniceanu	P.C.79, S=4435 m.p	1949	887,00	Domeniu public al comunei Coțușca, conform Hotărârii Consiliului Local nr. 12/2009
526	1.6.4	Teren școală nouă M.Kogălniceanu	P.C.47, S=3200 m.p	2002	640,00	Domeniu public al comunei Coțușca, conform Hotărârii Consiliului Local nr. 12/2009
527	1.6.4	Teren școală Puțurenii	P.C.258, S=6699 m.p	1951	1339,60	Domeniu public al comunei Coțușca, conform Hotărârii Consiliului Local nr. 12/2009
528	1.6.4	Teren cămin Puțurenii	P.C.270, S=1845 m.p	1968	369,00	Domeniu public al comunei Coțușca, conform Hotărârii Consiliului Local nr. 12/2009
529	1.6.4	Teren grajduri CAP Puțurenii	P.C.572, S=11650 m.p	1995	2330,00	Domeniu public al comunei Coțușca, conform Hotărârii Consiliului Local nr. 12/2009
530	1.6.4	Teren P.T.Ghireni	P.C.164, S=1098 m.p	2009	219,60	Domeniu public al comunei Coțușca, conform Hotărârii Consiliului Local nr. 12/2009
531	1.6.4	Iaz Balta Lată	P.C.614, S=61400 m.p	1991	800,00	Domeniu public al comunei Coțușca, conform Hotărârii Consiliului Local nr. 12/2009
532	1.6.4	Teren basculă Coțușca	P.C.153, S=1200 m.p	1975	250,00	Domeniu public al comunei Coțușca, conform Hotărârii Consiliului Local nr. 12/2009
533	1.6.2	Grădinița I.A.S. Coțușca	P.C. 936	1950	44059,00	Domeniu public al comunei Coțușca, conform Hotărârii Consiliului Local nr. 12/2009
534	1.6.2	Grădinița Ghireni	P.C. 144	1950	76468,00	Domeniu public al comunei Coțușca, conform Hotărârii Consiliului Local nr. 12/2009
535	1.6.2	Cămin cultural fost CAP Crasnauleuca	P.C.528 <i>Trsect 514</i>	2002	51680,00	Domeniu public al comunei Coțușca, conform Hotărârii Consiliului Local nr. 12/2009

536	1.6.2	Ciădire spital Coțușca	P.C. 680		1958	104070,00	Domeniu public al comunei Coțușca, conform Hotărârii Consiliului Local nr. 12/2009
537	1.6.2	Casa specialistului Crasnaleuca	P.C. 232		1978	16622,00	Domeniu public al comunei Coțușca, conform Hotărârii Consiliului Local nr. 12/2009
538	1.2.2	Magazie materiale primărie	P.C. 915		1960	43952,00	Domeniu public al comunei Coțușca, conform Hotărârii Consiliului Local nr. 12/2009
539	1.8.14	Atelier și garaj pompieri	P.C. 915		1964	23512,00	Domeniu public al comunei Coțușca, conform Hotărârii Consiliului Local nr. 12/2009
540	1.5.12	Stație autobuz Coțușca	P.C. 377/1		1983	1543,00	Domeniu public al comunei Coțușca, conform Hotărârii Consiliului Local nr. 12/2009
541	1.5.9	Hală piață Coțușca	P.C. 344		2000	3721,00	Domeniu public al comunei Coțușca, conform Hotărârii Consiliului Local nr. 12/2009
542	1.8.6	Rețea alimentare apă Crasnaleuca	L = 3.600 m, 2 bazine de colectare, 3 puncte de distribuire		2008	131000,00	Domeniu public al comunei Coțușca, conform Hotărârii Consiliului Local nr. 12/2009
543	1.6.2	Grup Școlar Coțușca, corp A	P.C. 949		1978	661872,00	Domeniu public al comunei Coțușca, conform Hotărârii Consiliului Local nr. 12/2009
544	1.8.2	Școala clasele I-VIII Coțușca	P.C. 949		1970	311600,00	Domeniu public al comunei Coțușca, conform Hotărârii Consiliului Local nr. 12/2009
545	1.6.2	Atelier școală Coțușca	P.C. 949		1970	53850,00	Domeniu public al comunei Coțușca, conform Hotărârii Consiliului Local nr. 12/2009
546	1.6.2	Șală educație fizică	P.C. 949		2008	996244,00	Domeniu public al comunei Coțușca, conform Hotărârii Consiliului Local nr. 12/2009
547	1.6.2	Școala veche Coțușca	P.C. 370		1962	171342,00	Domeniu public al comunei Coțușca, conform Hotărârii Consiliului Local nr. 12/2009
548	1.6.2	Școala Sat Nou Coțușca	P.C. 596		2003	231752,00	Domeniu public al comunei Coțușca, conform Hotărârii Consiliului Local nr. 12/2009

549	1.6.2	Școala clasele I-VIII Ghireni	P.C. 144		1970	268467,00	Domeniu public al comunei Coțușca, conform Hotărârii Consiliului Local nr. 12/2009
550	1.6.2	Școala clasele I-IV Cotu Micuțiinți	P.C. 253		1920	169971,00	Domeniu public al comunei Coțușca, conform Hotărârii Consiliului Local nr. 12/2009
551	1.6.2	Școala clasele I-VIII Crasnaleuca	P.C. 258		1920	198645,00	Domeniu public al comunei Coțușca, conform Hotărârii Consiliului Local nr. 12/2009
552	1.6.2	Școala clasele I-VIII Puțureni	P.C. 258		2004	413265,00	Domeniu public al comunei Coțușca, conform Hotărârii Consiliului Local nr. 12/2009
553	1.6.2	Școala clasele I-VIII Nichiteni	P.C. 176		1970	116850,00	Domeniu public al comunei Coțușca, conform Hotărârii Consiliului Local nr. 12/2009
554	1.6.2	Școala nouă Mihail Kogălniceanu	P.C. 47		2004	362914,00	Domeniu public al comunei Coțușca, conform Hotărârii Consiliului Local nr. 12/2009
555	1.6.2	Dispensar uman Coțușca	P.C. 912		1960	168844,00	Domeniu public al comunei Coțușca, conform Hotărârii Consiliului Local nr. 12/2009
556	1.6.2	Locuință 2 apartamente dispensar uman	P.C. 912		1970	16516,00	Domeniu public al comunei Coțușca, conform Hotărârii Consiliului Local nr. 12/2009
557	1.6.2	Magazie dispensar uman Coțușca	P.C. 912		1970	16516,00	Domeniu public al comunei Coțușca, conform Hotărârii Consiliului Local nr. 12/2009
558	1.6.2	Dispensar uman Crasnaleuca	P.C. 458		1960	23688,00	Domeniu public al comunei Coțușca, conform Hotărârii Consiliului Local nr. 12/2009
559	1.3.7.1	DS 55	L = 33 m		1946	1386,00	Domeniu public al comunei Coțușca, conform Hotărârii Consiliului Local nr. 12/2009
560	1.3.7.1	DS 195	L = 245 m		1946	10290,00	Domeniu public al comunei Coțușca, conform Hotărârii Consiliului Local nr. 12/2009
561	1.3.17	Podeteț luburi beton	Intersecție DS 41 cu DJ 282 - Mihail Kogălniceanu		2002	4000,00	Domeniu public al comunei Coțușca, conform Hotărârii Consiliului Local nr. 12/2009

562	1.3.17	Podete tuburi beton	DS 41 - Mihail Kogălniceanu	2002	2000,00	Domeniu public al comunei Coțușca, conform Hotărârii Consiliului Local nr. 12/2009
563	1.3.17	Podete tuburi beton Ø800	Caba - DJ 282 - Mihail Kogălniceanu	2008	2000,00	Domeniu public al comunei Coțușca, conform Hotărârii Consiliului Local nr. 12/2009
564	1.3.17	Podete tuburi beton Ø800	Intersecție DS 86-DJ 282-Nichiteni	1950	400,00	Domeniu public al comunei Coțușca, conform Hotărârii Consiliului Local nr. 12/2009
565	1.3.17	Podete tuburi beton Ø800	DJ 282-Nichiteni	2004	400,00	Domeniu public al comunei Coțușca, conform Hotărârii Consiliului Local nr. 12/2009
566	1.3.17	Podete tuburi beton Ø600	Intersecție DS 131 cu DJ 282-Nichiteni	2008	5860,00	Domeniu public al comunei Coțușca, conform Hotărârii Consiliului Local nr. 12/2009
567	1.3.17	Podete tuburi beton Ø1000	Intersecție DS 241 cu DJ 282-Nichiteni	2008	6000,00	Domeniu public al comunei Coțușca, conform Hotărârii Consiliului Local nr. 12/2009
568	1.3.17	Podete tuburi beton Ø1000	Intersecție DS 275 cu DJ 282-Nichiteni	2008	6000,00	Domeniu public al comunei Coțușca, conform Hotărârii Consiliului Local nr. 12/2009
569	1.3.17	Podete tuburi beton Ø1000	Intersecție DS 320 cu DJ 282-Nichiteni	2008	5860,00	Domeniu public al comunei Coțușca, conform Hotărârii Consiliului Local nr. 12/2009
570	1.3.17	Podete tuburi beton Ø400	Intersecție DS 35 cu DJ 282-Nichiteni	1950	450,00	Domeniu public al comunei Coțușca, conform Hotărârii Consiliului Local nr. 12/2009
571	1.3.17	Podete tuburi beton Ø600	Intersecție DS 327 cu DJ 282-Nichiteni	1950	450,00	Domeniu public al comunei Coțușca, conform Hotărârii Consiliului Local nr. 12/2009
572	1.3.17	Podete tuburi beton Ø600	Intersecție DS 19 cu DJ 282-Nichiteni	2008	5800,00	Domeniu public al comunei Coțușca, conform Hotărârii Consiliului Local nr. 12/2009
573	1.3.17	Podete tuburi beton Ø600	Intersecție DS 951 cu DJ 293-Coțușca	2008	5860,00	Domeniu public al comunei Coțușca, conform Hotărârii Consiliului Local nr. 12/2009
574	1.3.17	Podete tuburi beton Ø800	Intersecție DS 974 cu DJ 293-Coțușca	2008	5860,00	Domeniu public al comunei Coțușca, conform Hotărârii Consiliului Local nr. 12/2009

575	1.3.17	Podete tuburi beton Ø1200	Intersecție DS 386 cu DJ 282-Coțușca	2006	1000,00	Domeniu public al comunei Coțușca, conform Hotărârii Consiliului Local nr. 12/2009
576	1.3.17	Podete tuburi beton Ø800	Intersecție DS 872 cu DJ 282-Coțușca	2002	1500,00	Domeniu public al comunei Coțușca, conform Hotărârii Consiliului Local nr. 12/2009
577	1.3.17	Podete tuburi beton Ø800	Intersecție DS 517 cu DJ 282-Coțușca	2008	6000,00	Domeniu public al comunei Coțușca, conform Hotărârii Consiliului Local nr. 12/2009
578	1.3.17	Podete tuburi beton Ø800	Intersecție DS 649 cu DJ 282-Coțușca	2008	6000,00	Domeniu public al comunei Coțușca, conform Hotărârii Consiliului Local nr. 12/2009
579	1.3.17	Podete tuburi beton Ø800	Intersecție DS 634 cu DJ 282-Coțușca	2008	6000,00	Domeniu public al comunei Coțușca, conform Hotărârii Consiliului Local nr. 12/2009
580	1.3.17	Podete tuburi beton Ø800	Intersecție DS 572 cu DJ 282-Coțușca	2008	6000,00	Domeniu public al comunei Coțușca, conform Hotărârii Consiliului Local nr. 12/2009
581	1.3.17	Podete tuburi beton Ø1000	DS 587 Coțușca	2008	6000,00	Domeniu public al comunei Coțușca, conform Hotărârii Consiliului Local nr. 12/2009
582	1.3.17	Podete tuburi beton Ø800	Intersecție DS 517 cu DS 531-Coțușca	2008	6000,00	Domeniu public al comunei Coțușca, conform Hotărârii Consiliului Local nr. 12/2009
583	1.3.17	Podete tuburi beton Ø800	Intersecție DS 164 cu DJ 293-Coțușca	2008	5860,00	Domeniu public al comunei Coțușca, conform Hotărârii Consiliului Local nr. 12/2009
584	1.3.17	Podete tuburi beton Ø800	Intersecție DS 32 cu DJ 293-Coțușca	2008	5860,00	Domeniu public al comunei Coțușca, conform Hotărârii Consiliului Local nr. 12/2009
585	1.3.17	Podete tuburi beton Ø800	Intersecție DS 73 cu DJ 293-Coțușca	2008	5860,00	Domeniu public al comunei Coțușca, conform Hotărârii Consiliului Local nr. 12/2009
586	1.3.17	Podete tuburi beton Ø800	Intersecție DS 430 cu DJ 293-Puțurenii	2008	6500,00	Domeniu public al comunei Coțușca, conform Hotărârii Consiliului Local nr. 12/2009
587	1.3.17	Podete tuburi beton Ø800	Intersecție DS 332 cu DJ 293-Puțurenii	2008	6000,00	Domeniu public al comunei Coțușca, conform Hotărârii Consiliului Local nr. 12/2009

588	1.3.17	Podete tuburi beton Ø600	Intersecție DS 468 cu DJ 293-Puțureni	2008	5860,00	Domeniu public al comunei Coțușca, conform Hotărârii Consiliului Local nr. 12/2009
589	1.3.17	Podete tuburi beton Ø600	DS 468-Puțureni	2008	5860,00	Domeniu public al comunei Coțușca, conform Hotărârii Consiliului Local nr. 12/2009
590	1.3.17	Podete tuburi beton Ø800	Intersecție DS 496 cu DJ 293-Puțureni	2008	5860,00	Domeniu public al comunei Coțușca, conform Hotărârii Consiliului Local nr. 12/2009
591	1.3.17	Podete tuburi beton Ø800	Intersecție DS 269 cu DJ 293-Puțureni	2008	5860,00	Domeniu public al comunei Coțușca, conform Hotărârii Consiliului Local nr. 12/2009
592	1.3.17	Podete tuburi beton Ø600	Intersecție DS 522 cu DJ 293-Puțureni	2008	2000,00	Domeniu public al comunei Coțușca, conform Hotărârii Consiliului Local nr. 12/2009
593	1.3.17	Podete tuburi beton Ø600	Intersecție DS 211 cu DJ 293-Puțureni	2008	5860,00	Domeniu public al comunei Coțușca, conform Hotărârii Consiliului Local nr. 12/2009
594	1.3.17	Podete tuburi beton Ø800	DS 65-Puțureni	2008	5860,00	Domeniu public al comunei Coțușca, conform Hotărârii Consiliului Local nr. 12/2009
595	1.3.17	Podete tuburi beton Ø600	DS 179-Puțureni	2008	4860,00	Domeniu public al comunei Coțușca, conform Hotărârii Consiliului Local nr. 12/2009
596	1.3.17	Podete tuburi beton Ø800	Intersecție DS 60 cu DC 5-Cotu Miculinți	2008	5860,00	Domeniu public al comunei Coțușca, conform Hotărârii Consiliului Local nr. 12/2009
597	1.3.17	Podete tuburi beton Ø1000	DS 249-Cotu Miculinți	2008	5860,00	Domeniu public al comunei Coțușca, conform Hotărârii Consiliului Local nr. 12/2009
598	1.3.17	Podete tuburi beton Ø800	DS 281-Cotu Miculinți	2008	5860,00	Domeniu public al comunei Coțușca, conform Hotărârii Consiliului Local nr. 12/2009
599	1.3.17	Podete tuburi beton Ø600	DS 282-Cotu Miculinți	2008	4500,00	Domeniu public al comunei Coțușca, conform Hotărârii Consiliului Local nr. 12/2009
600	1.3.17	Podete tuburi beton Ø600	DC 5-La vii-Cotu Miculinți	2008	4800,00	Domeniu public al comunei Coțușca, conform Hotărârii Consiliului Local nr. 12/2009

87

88

601	1.3.17	Podete tuburi beton Ø600	Intersecție DS 15 cu DC 8-Crasnaleuca	2008	4500,00	Domeniu public al comunei Coțușca, conform Hotărârii Consiliului Local nr. 12/2009
602	1.3.17	Podete tuburi beton Ø800	Intersecție DS 636 cu DC 8-Crasnaleuca	2008	5860,00	Domeniu public al comunei Coțușca, conform Hotărârii Consiliului Local nr. 12/2009
603	1.3.17	Podete tuburi beton Ø800	Intersecție DS 29 cu DC 8-Crasnaleuca	2008	5860,00	Domeniu public al comunei Coțușca, conform Hotărârii Consiliului Local nr. 12/2009
604	1.3.17	Podete tuburi beton Ø800	Intersecție DS 616 cu DC 8-Crasnaleuca	2008	5860,00	Domeniu public al comunei Coțușca, conform Hotărârii Consiliului Local nr. 12/2009
605	1.3.17	Podete tuburi beton Ø1000	Intersecție DS 92 cu DC 8-Crasnaleuca	2008	6300,00	Domeniu public al comunei Coțușca, conform Hotărârii Consiliului Local nr. 12/2009
606	1.3.17	Podete tuburi beton Ø600	Intersecție DS 92 cu DS 156-Crasnaleuca	2008	4500,00	Domeniu public al comunei Coțușca, conform Hotărârii Consiliului Local nr. 12/2009
607	1.3.17	Podete tuburi beton Ø600	Intersecție DS 92 cu DS 117-Crasnaleuca	2008	4000,00	Domeniu public al comunei Coțușca, conform Hotărârii Consiliului Local nr. 12/2009
608	1.3.17	Podete tuburi beton Ø800	Intersecție DS 186 cu DC 8-Crasnaleuca	2008	6200,00	Domeniu public al comunei Coțușca, conform Hotărârii Consiliului Local nr. 12/2009
609	1.3.17	Podete tuburi beton Ø800	Intersecție DS 555 cu DC 8-Crasnaleuca	2008	5860,00	Domeniu public al comunei Coțușca, conform Hotărârii Consiliului Local nr. 12/2009
610	1.3.17	Podete tuburi beton Ø800	Intersecție DS 171 cu DC 8-Crasnaleuca	2008	5860,00	Domeniu public al comunei Coțușca, conform Hotărârii Consiliului Local nr. 12/2009
611	1.3.17	Podete tuburi beton Ø800	Intersecție DS 57 cu DC 8-Crasnaleuca	2008	5860,00	Domeniu public al comunei Coțușca, conform Hotărârii Consiliului Local nr. 12/2009
612	1.3.17	Podete tuburi beton Ø600	DS 186 - Pomirleanu - Crasnaleuca	2008	4500,00	Domeniu public al comunei Coțușca, conform Hotărârii Consiliului Local nr. 12/2009
613	1.3.17	Podete tuburi beton Ø600	DS 186 - Zosin - Crasnaleuca	2008	4500,00	Domeniu public al comunei Coțușca, conform Hotărârii Consiliului Local nr. 12/2009

614	1.3.17	Podete tuburi beton Ø800	Intersecție DS 108 cu DJ 293 - Ghireni	2008	5860,00	Domeniu public al comunei Coțușca, conform Hotărârii Consiliului Local nr. 12/2009
615	1.3.17	Podete tuburi beton Ø800	DS 117 - Iacob - Ghireni	2008	5860,00	Domeniu public al comunei Coțușca, conform Hotărârii Consiliului Local nr. 12/2009
616	1.3.17	Podete tuburi beton Ø800	DS 177 - Chihăia - Ghireni	2008	5860,00	Domeniu public al comunei Coțușca, conform Hotărârii Consiliului Local nr. 12/2009
617	1.3.17	Podete tuburi beton Ø800	DS 177 - Ghireni	2008	5860,00	Domeniu public al comunei Coțușca, conform Hotărârii Consiliului Local nr. 12/2009
618	1.3.17	Podete tuburi beton Ø800	Intersecție DS 233 cu DJ 293 - Ghireni	2008	5860,00	Domeniu public al comunei Coțușca, conform Hotărârii Consiliului Local nr. 12/2009
619	1.3.17	Podete tuburi beton Ø800	DS 233 - Ghireni	2008	5860,00	Domeniu public al comunei Coțușca, conform Hotărârii Consiliului Local nr. 12/2009
620	1.3.17	Podete tuburi beton Ø800	Intersecție DS 259 cu DJ 293 - Ghireni	2008	6300,00	Domeniu public al comunei Coțușca, conform Hotărârii Consiliului Local nr. 12/2009
621	1.3.17	Podete tuburi beton Ø800	DS 259 - Iacob - Ghireni	2008	5860,00	Domeniu public al comunei Coțușca, conform Hotărârii Consiliului Local nr. 12/2009
622	1.3.17	Podete tuburi beton Ø800	DS 259 - Moroșanu - Ghireni	2008	5860,00	Domeniu public al comunei Coțușca, conform Hotărârii Consiliului Local nr. 12/2009
623	1.6.4	Teren stație epurare	P.C.191/2, S=2000 m.p	2008	400,00	Domeniu public al comunei Coțușca, conform Hotărârii Consiliului Local nr. 12/2009
TOTAL					5.029.100,20	

ROMÂNIA
JUDEȚUL BOTOȘANI
PRIMĂRIA COMUNEI COȚUȘCA
NR. 1487 / 11.08.2017

90

PROCES VERBAL

Privind afișarea la loc publicitar a proiectelor de hotărâri


Conform art. 2 litera „a” din legea nr. 52/2003, se afișează la loc publicitar proiectele de hotărâri care vor fi dezbătute în ședința ordinară a Consiliului Local Coțușca din data de **28.08.2017**, după cum urmează:

1. Proiect de hotărâre privind aprobarea rectificării bugetului de venituri și cheltuieli pe trimestrul III anul 2017.
2. Proiect de hotărâre privind modificarea HCL Coțușca nr. 49 din 28.07.2017, privind aprobarea valorii de investiție a proiectului **„Extindere și modernizarea infrastructurii educaționale a Liceului Tehnologic Coțușca, din comuna Coțușca, județul Botoșani”**

Subsemnatul Delibaș Gelu, secretarul comunei Coțușca, azi 20.06.2017, am procedat la afișarea proiectelor de hotărâri care vor fi dezbătute în plenul ședinței ordinare.

SECRETAR COMUNĂ,

Gelu DELIBAȘ



ROMANIA
JUDETUL BOTOSANI
PRIMARIA COMUNEI COȚUȘCA
Nr. 1465/ 11.08.2017

91

ANUNT

Privind consultarea cetatenilor si a asociatiilor legal constituite, in procesul de elaborare a urmatoarelor proiecte de acte normative:

1. Proiect de hotarare privind aprobarea rectificarii bugetului de venituri si cheltuieli pe trimestrul III anul 2017.
2. Proiect de hotărâre privind modificarea HCL Cotusca nr. 49 din 28.07.2017, privind aprobarea valorii de investitie a proiectului „*Extindere și modernizarea infrastructurii educaționale a Liceului Tehnologic Coțușca, din comuna Coțușca, județul Botoșani*”

Propunerile , sugestiile sau opiniile cu privire la proiectele de acte normative supus dezbaterii publice vor vi prezentate in scris ,secretarului comunei .

**PRIMAR,
VEZETEU DAN**



ROMÂNIA
JUDEȚUL BOTOȘANI
PRIMĂRIA COMUNEI COȚUȘCA
NR. 1525 / 23.08.2017

92

ANUNȚ PUBLICITAR

Ca urmare a dispoziției nr. 169 din 18.08.2017 emisă de primarul comunei Coțușca, se convoacă ședința ordinară a Consiliului Local Coțușca pentru data de **28.08.2017, ora 09.00.**

Ședința este publică și va avea loc în sala de ședințe a Consiliului Local din incinta Primăriei Coțușca, având următoarea ordine de zi:

1. Proiect de hotărâre privind aprobarea rectificării bugetului de venituri și cheltuieli pe trimestrul III anul 2017.
2. Proiect de hotărâre privind modificarea HCL Coțușca nr. 49 din 28.07.2017, privind aprobarea valorii de investiție a proiectului **„Extindere și modernizarea infrastructurii educaționale a Liceului Tehnologic Coțușca, din comuna Coțușca, județul Botoșani”**

La ședința ordinară poate participa orice persoană interesată de problemele supuse spre dezbateră conform ordinei de zi sau a altor probleme ale cetățenilor din comună.

SECRETAR COMUNĂ,

Gelu DELIBAS





PROCES VERBAL
privind afisarea la loc publicitar a hotararilor adoptate in sedinta ordinara a C.L. Cotusca din
data de 28.08.2017

Conform prevederilor Legii nr 52/2003 privind transparenta decizionala in administratia publica, se afiseaza la loc publicitar hotararile NR. 51, 52 si 53 care au fost adoptate in sedinta ordinara de catre Consiliul Local Cotusca din data de 28.08.2017, dupa cum urmeaza:

1. Hotarare privind aprobarea rectificarii bugetului de venituri si cheltuieli pe trimestrul III anul 2017.
2. Hotărâre privind insusirea modificarii HCL Cotusca nr. 49 din 28.07.2017, privind aprobarea valorii de investitie a proiectului „*Extindere și modernizarea infrastructurii educaționale a Liceului Tehnologic Coțușca, din comuna Coțușca, județul Botoșani*”

Subsemnatul Delibas Gelu , secreterul comunei , azi data de mai sus am procedat la afisarea hotararilor adoptate de Consiliul Local Cotusca in sedinta ordinara din data de 28.08.2017

SECRETAR,
G. DELIBAS



DISPOZIȚIE
privind convocarea Consiliului Local Coțușca pentru ședința ordinară
din data de **28.08.2017**

Primarul comunei Coțușca, VEZETEU DAN

- analizând proiectele de hotărâri și materialele de susținere;
- în temeiul art.68, alin"1" din legea nr.215/2001 privind administrația publică locală, republicată, modificată și completată ulterior;

dispune:

Art.1. Se convoacă ședința ordinară a Consiliului Local Coțușca pentru data de **28.08.2017, ora 09:00** având următoarea ordine de zi:

1. Proiect de hotărâre privind aprobarea rectificării bugetului de venituri și cheltuieli pe trimestrul III anul 2017.
2. Proiect de hotărâre privind modificarea HCL Cotusca nr. 49 din 28.07.2017, privind aprobarea valorii de investiție a proiectului „*Extindere și modernizarea infrastructurii educaționale a Liceului Tehnologic Coțușca, din comuna Coțușca, județul Botoșani*”

Art.2. Prevederile prezentei dispoziții vor fi duse la îndeplinire de către secretarul comunei privind convocarea scrisă către consilierii locali.

Comuna Coțușca
Data: 18.08.2017
Nr. 169



Vizat legalitatea:
Secretar,
Delibaș Gelu

RAPORT DE AVIZARE
a proiectelor de hotărâri:

1. Proiect de hotărâre privind aprobarea rectificării bugetului de venituri și cheltuieli pe trimestrul III anul 2017.
2. Proiect de hotărâre privind modificarea HCL Cotusca nr. 49 din 28.07.2017, privind aprobarea valorii de investiție a proiectului „*Extindere și modernizarea infrastructurii educaționale a Liceului Tehnologic Coțușca, din comuna Coțușca, județul Botoșani*”

Comisia nr.1. de specialitate din cadrul Consiliului Local Coțușca:
Dezvoltarea economico – socială, buget – finanțe, amenajarea teritoriului și urbanism, administrarea domeniului public și privat al comunei, servicii și comerț,

Întrunită în ședința de lucru din data de 24 și 25 august 2017

Avizează favorabil.

proiectele de hotărâri, urmând a fi dezbătut în plenul ședinței ordinare din data de **28.08.2017.**

Drept pentru care s-a încheiat prezentul raport în 2(două) exemplare.


PREȘEDINTE,
Cirimpei Andronic



SECRETAR,
Gavril Ielena



MEMBRI,
Rudisteanu Claudia
Simirad Gheorghe
Aghinitei Vasile



RAPORT DE AVIZARE
a proiectelor de hotărâri:

1. Proiect de hotărâre privind aprobarea rectificării bugetului de venituri și cheltuieli pe trimestrul III anul 2017.
2. Proiect de hotărâre privind modificarea HCL Cotusca nr. 49 din 28.07.2017, privind aprobarea valorii de investiție a proiectului „Extindere și modernizarea infrastructurii educaționale a Liceului Tehnologic Coțușca, din comuna Coțușca, județul Botoșani”

Comisia nr.2. de specialitate din cadrul Consiliului Local Coțușca:
**Învățământ, sănătate și familie, social - culturale, culte, muncă și protecție socială,
protecția copilului, activități sportive și de agrement,**

Întrunită în ședința de lucru din data de 24 și 25 august 2017


Avizează favorabil

proiectele de hotărâri, urmând a fi dezbătut în plenul ședinței ordinare din data de 28.08.2017.

Drept pentru care s-a încheiat prezentul raport în 2(două) exemplare.


PREȘEDINTE,

Sandu Marinică



SECRETAR,

Vacariu Ghe. Florin




MEMBRI,

Zaharia Georgel

Belehuzi Viorela Mirabela

Tatarcan Ioan



RAPORT DE AVIZARE

1. Proiect de hotărâre privind aprobarea rectificării bugetului de venituri și cheltuieli pe trimestrul III anul 2017.

2. Proiect de hotărâre privind modificarea HCL Coțușca nr. 49 din 28.07.2017, privind aprobarea valorii de investiție a proiectului „Extindere și modernizarea infrastructurii educaționale a Liceului Tehnologic Coțușca, din comuna Coțușca, județul Botoșani”

Comisia nr.3. de specialitate din cadrul Consiliului Local Coțușca:
Administrație publică locală, juridică și de disciplină, apărarea ordinii și liniștei publice, protecția mediului și turism,


Întrunită în ședința de lucru din data de 24 și 25 august 2017

Avizează favorabil

proiectul de hotărâre, urmând a fi dezbătut în plenul ședinței ordinare din data de **28.08.2017.**

Drept pentru care s-a încheiat prezentul raport în 2(două) exemplare.

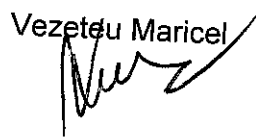
PREȘEDINTE,
Migulaiciuc Ioan



SECRETAR,
Șcrab Dani



MEMBRI,
Vezeteu Maricel



98


ROMÂNIA
JUDEȚUL BOTOȘANI
COMUNA COȚUȘCA
CONSILIUL LOCAL
Nr. 125/25.08.2017

AVIZUL

Comisiei de specialitate nr. 1
privind avizarea proiectelor de hotarari

Comisia nr.1. de specialitate din cadrul Consiliului Local Coțușca:
Dezvoltarea economico - socială, buget - finanțe, amenajarea teritoriului și urbanism, administrarea domeniului public și privat al comunei, servicii și comerț, Întrunită în ședințele de lucru din data de 24 și 25 08.2017 avizează favorabil proiectele de hotarari si propune sa fie supuse spre aprobare si adoptare de catre Consiliul Local in sedinta din data de 28.08.2017.

PRESEDINTE



SECRETAR



99

ROMÂNIA
JUDEȚUL BOTOȘANI
COMUNA COȚUȘCA
CONSILIUL LOCAL
Nr. 126/25.08.2017

AVIZUL


Comisiei de specialitate nr. 2
privind avizarea proiectelor de hotarari

Comisia nr.2. de specialitate din cadrul Consiliului Local Coțușca:
**Învățământ, sănătate și familie, social - culturala, culte, muncă și
protecție socială, protecția copilului, activități sportive și de agrement,**
Întrunită în ședințele de lucru din data de 24 și 25.08.2017 avizează
favorabil proiectele de hotarari și propune să fie supuse spre aprobare și
adoptare de către Consiliul Local în ședința din data de 28.08.2017.

PRESEDINTE



SECRETAR



100

ROMÂNIA
JUDEȚUL BOTOȘANI
COMUNA COȚUȘCA
CONSILIUL LOCAL
124/25.08.2017


AVIZUL

Comisiei de specialitate nr. 3
privind avizarea proiectelor de hotărâri


Comisia nr.3. de specialitate din cadrul Consiliului Local Coțușca:
Administrație publică locală, juridică și de disciplină, apărarea ordinii și liniștei publice, protecția mediului și turism,

Întrunită în ședințele de lucru din data de 24 și 25.08.2017 avizează favorabil proiectele de hotărâri și propune să fie supuse spre aprobare și adoptare de către Consiliul Local în ședința din data de 28.08.2017.

PREȘEDINTE



SECRETAR





ROMANIA
JUDETUL BOTOSANI
COMUNA COTUSCA
CONSILIUL LOCAL

101

TABEL
privind rezultatul voturilor exprimate
proiectelor de hotarari , care au fost dezbatute in sedinta ordinara din
data de 28.08.2017

Nr. Crt.	data initierii proiectului	data dezbaterii proiectului in sedinta	Voturi			Mentiuni
			Pentru	Impotriva	abtineri	
1	10.08.2017	28.08.2017	13	0	0	-
2	11.08.2017	28.08.2017	13	0	0	-
3	25.08.2017	28.08.2017	13	0	0	-

SECRETAR COMUNA,



ROMANIA
JUDETUL BOTOSANI
COMUNA COTUSCA
CONSILIUL LOCAL
Nr. 1572 /29 .08.2017

PROCES VERBAL

Incheiat astazi 28.08.2017 in sedinta ordinara a Consiliului Local Cotusca

Convocarea consilierilor locali pentru sedinta ordinara din data de 28.08.2017 a fost dusa la indeplinire de catre secretarul comunei , prin convocare scrisa, ca urmare a dispozitiei nr. 169/18.08.2017 emisa de primarul comunei.

Publicitatea şedinţei s-a realizat şi prin afişarea ordinii de zi la sediul instituţiei conform anuntului publicitar nr. 1525/23.08.2017.

La sedinta ordinara au fost convocati un numar de 13(treisprezece) consilieri locali si au participat toti 13(treisprezece) .

Din partea Primariei participa domnul primar al comunei Cotusca, Vezetu Dan.

Domnul preşedinte de şedinţa, Tatarcan Ioan, declara deschisă şedinţa ordinara a Consiliului Local si constata prezenta celor 13 consilieri locali, apoi ,arată că în conformitate cu prevederile Legii nr.215/2001, privind administratia publica locala , sedinta este legal constituita si anunta ordinea de zi stabilita de catre primarul comunei prin dispozitie astfel:

- 1. *Proiect de hotarare privind aprobarea rectificarii bugetului de venituri si cheltuieli pe trimestrul III anul 2017.*
- 2. *Proiect de hotărâre privind modificarea HCL Cotusca nr. 49 din 28.07.2017, privind aprobarea valorii de investitie a proiectului „Extindere şi modernizarea infrastructurii educaţionale a Liceului Tehnologic Coşuşca, din comuna Coşuşca, judeţul Botoşani”*
- 3. *Diverse*

Dupa prezentarea ordinii de zi ,presedintele de sedinta întreabă executivul dacă doreşte să aducă modificări proiectului ordinii de zi.

Domnul primar propune suplimentarea ordinii de zi cu inca un proiect astfel:
- *Proiect de hotarare privind modificarea inventarului domeniului public al comunei Cotusca, aprobat prin HG nr. 971/2002-Anexa 18, actualizata si completata prin HG. Nr. 377/2010-Anexa 4.*

Nemaifiind alte propuneri pentru suplimentarea ordinii de zi , presedintele de sedinta supune la vot propunerea facuta si in unanimitate de voturi 13 (treisprezece) -pentru a fost aprobata suplimentarea ordinii de zi .

Domnul preşedinte de şedinţa, Tatarcan Ioan , arata ca potrivit prevederilor Legii nr.215/2001, privind administratia publica locala , secretarul comunei, este invitat sa prezinte procesul verbal încheiat in sedinta ordinara din data de 28.07.2017.

După prezentarea procesului verbal de catre secretarul comunei, presedintele de sedinta întreaba pe consilierii locali daca au obiectii privind intocmirea si redactarea acestuia.

Nefiind obiectii, presedintele de sedinta, supune la vot procesul verbal si in unanimitate de voturi 13 (treisprezece) - pentru , împotriva- nu sunt, Abţineri - nu sunt ,a fost aprobat .

Domnul președinte de ședință, anunță ca se poate trece la **primul punct** din ordinea de zi și-l invită pe domnul primar să prezinte "Proiect de hotărâre privind aprobarea rectificării bugetului de venituri și cheltuieli pe trimestrul III anul 2017. Primarul comunei prezintă proiectul de hotărâre aflat la primul punct din ordinea de zi.

Președintele de ședință domnul Tatarcan Ioan, invită pe domnii consilieri locali să se înscrie la discuții.

Domnul consilier Cirimpei Andronic este de părere că puturile de mare adâncime nu ar trebui forate în locurile cunoscute pentru apă de suprafață și ar fi necesară efectuarea unor studii de specialitate în acest sens.

Domnul primar precizează că aceste studii sunt în curs de desfășurare și se așteaptă rezultatul și menționează că cea mai mare sursă de apă pe teritoriul comunei este albia paraului Volovat.

Domnul consilier Zaharia Georgel este de părere că panza freatică de suprafață ajunge la epuizare mai repede decât cea de mare adâncime.

Domnul consilier Cirimpei Andronic întreabă pe ce criterii și în ce ordine se efectuează Programul Național de Cadastru și Carte Funciara?

Domnul primar Vezeteu Dan, răspunde că s-a efectuat în tarlalele aferente satelor Cotu Miculinti și Ghireni pentru că acolo sunt cunoscute unele probleme și în prezent se realizează în tarlalele aferente satului Putureni.

Nemaifiind înscrieri la discuții, președintele de ședință supune la vot proiectul de hotărâre, și în unanimitate de voturi : 13 (treisprezece) pentru, Împotriva- nu sunt, Abțineri - nu sunt a fost validat, urmând a se redacta hotărârea.

Președintele de ședință Tatarcan Ioan, anunță ca se poate trece la **punctul doi** din ordinea de zi și-l invită pe domnul primar al comunei să prezinte "Proiect de hotărâre privind modificarea HCL Cotusca nr. 49 din 28.07.2017, privind aprobarea valorii de investiție a proiectului „**Extindere și modernizarea infrastructurii educaționale a Liceului Tehnologic Coșușca, din comuna Coșușca, județul Botoșani**”

După prezentarea materialelor, președintele de ședință invită pe consilierii locali să se înscrie la discuții.

Domnul primar face câteva precizări referitoare la proiectul de hotărâre.

Nemaifiind discuții pe marginea proiectului de hotărâre, președintele de ședință supune la vot proiectul de hotărâre, și în unanimitate de voturi : 13 (treisprezece) pentru, a fost validat, urmând a se redacta hotărârea.

Președintele de ședință anunță ca se poate trece la **punctul trei** din ordinea de zi și-l invită pe domnul primar al comunei să prezinte "Proiect de hotărâre privind modificarea inventarului domeniului public al comunei Cotusca, aprobat prin HG nr. 971/2002-Anexa 18, actualizată și completată prin HG. Nr. 377/2010-Anexa 4.

După prezentarea materialelor, președintele de ședință invită pe consilierii locali să se înscrie la discuții.

Domnul primar arată că denumirile și suprafețele unor imobile din inventarul domeniului public din anexa 18 -HG 971/2002 și anexa 4-HG 377/2010 privind inventarul domeniului public al comunei Cotusca, nu coincid cu realitatea în urma unor măsurători topografice și trebuie corelate, pentru a putea beneficia de finanțare prin PNDL 2017-2020.

Doamna consilier Gavril Ielena întreabă despre situația Școlii din Satul Nou-Cotusca?

Domnul primar raspunde ca este in conservare deoarece in momentul actual nu figureaza in reseaua de scolarizare.

Nemaifiind discutii pe marginea proiectului de hotarare ,presedintele de sedinta supune la vot proiectul de hotarare , si in unanimitate de voturi : 13 (treisprezece)pentru , a fost validat , urmand a se redacta hotararea.

Presedintele de sedinta anunta s-au epuizat proiectele anuntate pe ordinea de zi si se poate trece la punctul "diverse" invitand pe cei prezenti sa se inscrie la discutii.

Domnul consilier Sandu Marinica aduce in discutie Gradinita din satul Cotusca precizand ca acolo vor invata si clasele primare si intreaba daca mai exista in hartile cadastrale si o alta cale de acces .

Doamna consilier Rudisteanu Claudia este de parere ca ar trebui sa existe acea cale de acces si propune ca toti cei care au cumparat teren de la fostul IAS sa prezinte documentele spre studiere astfel incat sa se depisteze calea de acces.

Domnul consilier Tatarcan Ioan prezinta situatia fostului Spital din satul Cotusca, precizand ca arata foarte urat ,neavand usi si ferestre se depoziteaza inaintea gunoi si este aproape de strada principala avand o imagine inestetica si propune inchiderea spatiilor pentru usi si ferestre cu zidarie din BCA.


Domnul consilier Zaharia Georgel informeaza ca domnul Simirad Constantin a fost numit membru al Academiei Române ,ceea ce face o mare onoare comunitatii noastre si propune ca scoala din satul Ghireni sa-i poarte numele sau sa i se confere titlul de "Cetatean de Onoare " .

Primarul comunei domnul Vezeteu Dan , este de acord cu domnul Zaharia Georgel precizand ca va avea in vedere propunerea facuta.

Nemaifiind alte discutii , presedintele de sedinta multumeste celor prezenti pentru participare la sedinta si declara incheiate lucrarile sedintei.

Drept pentru care s-a incheiat prezentul proces verbal in 3 (trei) exemplare.

Presedinte de sedinta:
Tatarcan Ioan



Secretar comuna,
Delibaş Gelu

[Handwritten signature of Delibaş Gelu]

ROMANIA
JUDETUL BOTOSANI
PRIMARIA COMUNEI COTUSCA
NR 1573 / 29.08.2017


105

PROCES VERBAL

Incheiat astazi 29.08.2017, privind afisarea la loc publicitar a procesului verbal incheiat in sedinta ordinara a Consiliului Local Cotusca din data de 28.08.2017.

Subsemnatul Delibas Gelu, secretarul comunei ,azi , data de mai sus , am procedat la afisarea procesului verbal incheiat in sedinta ordinara a Consiliului Local Cotusca din data de 28.08.2017.

Secretar comuna,
G.Delibas



106

ROMANIA
JUDETUL BOTOSANI
PRIMARIA COMUNEI COTUSCA
NR 1574 /29.08.2017

PROCES VERBAL

Incheiat astazi 29.08.2017, privind predarea unui exemplar al Hotararilor Consiliului Local adoptate in sedinta ordinara a Consiliului Local Cotusca din data de 28.08.2017 ,primarului comunei Cotusca .

Subsemnatul Delibas Gelu, secretarul comunei , azi 29.08.2017 , am procedat la predarea unui exemplar al Hotararilor Consiliului Local nr.51,52 si 53 , primarului comunei Cotusca –domnul Vezetu Dan.

Am primit,
Primar ,
Vezetu Dan



Am predat ,
Secretar,
G.Delibas

