



OPIS
cuprinzand documentele sedintei ordinare din data de
13.02.2017

Nr.crt	Continutul documentului	Nr. file
1	Adresa de inaintare a dosarului	1
2	Borderou :H.C.L.	2
3	Convocator	1
4	Invitatie consilieri	13
5	Proces verbal a sedintei anterioare	3
6	Proiect de hotarare+ anexe	14
7	Hotararea Consiliului Local nr. 7/13.02.2017	13
8	Proiect de hotarare+ anexe	6
9	Hotararea Consiliului Local nr. 8/13.02.2017	1
10	Proiect de hotarare+ anexe	3
11	Hotararea Consiliului Local nr. 9/13.02.2017	1
12	Proiect de hotarare+ anexe	4
13	Hotararea Consiliului Local nr. 10/13.02.2017	3
14	Proiect de hotarare+ anexe	3
15	Hotararea Consiliului Local nr. 11/13.02.2017	1
16	Proiect de hotarare+ anexe	4
17	Hotararea Consiliului Local nr. 12/13.02.2017	2
18	Proiect de hotarare+ anexe	4
19	Hotararea Consiliului Local nr. 13/13.02.2017	1
20	Proces verbal de afisare a proiectelor de hotarari	1
21	Anunt consultare cetateni	1
22	Anunt publicitar convocare consilieri	1
23	Proces verbal afisare hotarari	1
24	Dispozitia nr. 18/06.02.2017	1
25	Rapoarte de avizare si avizele Comisiilor de specialitate	6
26	Tabel cu rezultatul voturilor	1
27	Proces verbal al sedintei	4
28	Proces verbal de afisare a procesului verbal de sedinta	1
29	Proces verbal -inaintare hotarari catre primar	1
30	Cereri cetateni	4
	Total	102

Prezentul dosar contine un nr. de **102**(UNASUTADOUA) file.

Certific exactitatea datelor.

Secretar comuna,




①

ROMÂNIA
JUDEȚUL BOTOȘANI
PRIMĂRIA COMUNEI COȚUȘCA

Nr. 341 din 21. 02.2017

CĂTRE,
INSTITUȚIA PREFECTULUI JUDEȚULUI BOTOȘANI
-CABINET PREFECT-

Prin prezenta vă înaintăm alăturat în vederea exercitării legalității H.C.L. Nr. 7,8,9,10,11,12 și 13 din 13.02.2017 emise în ședința ordinară a Consiliului Local Coțușca din data de 13.02.2017.

La ședința ordinară din data de 13.02.2017, au fost convocați un număr de 13 (treisprezece) consilieri locali și au participat toți 13 (treisprezece).

Anexăm alăturat borderoul cuprinzând datele H.C.L. mai sus menționate.

PRIMAR,
VEZETEU DAN



BORDEROU
cuprinzand datele H.C.L. nr 7, 8,9,10,11,12 , 13 / 13. 02. 2017

Nr. Crt	Nr. hotararii	Data transmiterii la Institutia Prefectului	Continutul pe scurt al hotararii	Hotararea este cu caracter		Daca hotararea este contrasemnata de secretar	Data luarii la cunosointa de catre primar	Modul de exprimare al voturilor	Nr de voturi exprimate P=prezenti I=impotriva A=abtineri	Nr. De consilieri P=prezenti A=absenti
				normativ	individual					
1	7	21.02. 2017	Hotarare privind aprobarea Nomenclatorului stardal al satelor din Comuna Cotusca	X	-	DA	13.02. 2017	Vot deschis	P=13 I=0 A=0	P=13 A=0
2	8	21.02. 2017	Hotarare privind stabilirea cuantumului mediu de carburant pentru buldoexcavator si incarcator frontal	X	-	DA	13.02. 2017	Vot deschis	P=13 I=0 A=0	P=13 A=0
3	9	21.02. 2017	Hotarare privind reorganizarea Comisiei speciale pentru intocmirea inventarului bunurilor care alcatuiesc domeniul public	X	-	DA	13.02. 2017	Vot deschis	P=13 I=0 A=0	P=13 A=0
4	10	21.02. 2017	Hotarare privind instrumentarea proiectului Pietruire drumuri de exploatare Agricola - Cotusca	X	-	DA	13.02. 2017	Vot deschis	P=13 I=0 A=0	P=13 A=0
5	11	21.02. 2017	Hotarare privind aprobarea indicatorilor tehnico-economici urmare modificarii TVA -DC 8, DN 24 C Crasnaleuca	X	-	DA	13.02. 2017	Vot deschis	P=13 I=0 A=0	P=13 A=0
6	12	21.02. 2017	Hotarare privind aprobarea cofinantarii urmare modificarii TVA pentru investitia Modernizare DC 8, DN 24 C Crasnaleuca	X	-	DA	13.02. 2017	Vot deschis	P=13 I=0 A=0	P=13 A=0

2

7	13	21.02. 2017	Hotare privind acordarea mandatului special reprezentantului Consiliului L. Cotusca in Adunarea Generala a Asociatilor ADI ECOPROCES -Botosani	-	X	DA	13.02. 2017	Vot deschis	P=13 I=0 A=0	P=13 A=0
---	----	----------------	---	---	---	----	----------------	----------------	--------------------	-------------

**SECRETAR ,
G. DELIBAŞ**



CONVOCATOR

Pentru data de **13.02.2017, orele 09.00**, s-a convocat ședința ordinară a Consiliului Local Coțușca, având următoarea ordine de zi:

1. Proiect de hotărâre privind aprobarea Nomenclatorului stradal al satelor din comuna Coțușca, județul Botoșani;
2. Proiect de hotărâre privind stabilirea consumului mediu de carburant pentru buldoexcavatorul JCB 3 CXS și încărcător frontal AHLMANN AS 7 C aflate în patrimoniul comunei Coțușca;
3. Proiect de hotărâre privind reorganizarea Comisiei speciale pentru întocmirea inventarului bunurilor care alcatuiesc domeniul public al comunei Cotușca, județul Botosani;
4. Proiect de hotărâre privind instrumentarea proiectului „Pietruire drumuri de exploatație agricolă în comuna Coțușca, Județul Botoșani”;
5. Proiect de hotărâre PRIVIND APROBAREA INDICATORILOR TEHNICO-ECONOMICI URMARE A MODIFICARII COTEI TVA PENTRU INVESTIȚIA „Modernizare drum comunal DC 8, DN24C – sat Crasnaleuca, km 0+000 - 4+000, comuna Coțușca, județul Botoșani”;
6. Proiect de hotărâre PRIVIND APROBAREA COFINANȚĂRII URMARE A MODIFICARII COTEI TVA PENTRU INVESTIȚIA „Modernizare drum comunal DC 8, DN24C – sat Crasnaleuca, km 0+000 - 4+000, comuna Coțușca, județul Botoșani”.

Consilieri locali:

- | | | |
|------------------------------|--------------------|---|
| 1. Aghiniței Vasile | <i>Aghiniței</i> | P |
| 2. Belehuzi Viorela Mirabela | <i>cherlehuzi</i> | P |
| 3. Cirimpei Andronic | <i>Andronic</i> | P |
| 4. Gavril Ielena | <i>Ielena</i> | P |
| 5. Miculaiciuc Ioan | <i>Miculaiciuc</i> | P |
| 6. Rudișteanu Claudia | <i>Rudișteanu</i> | P |
| 7. Sandu Marinică | <i>Sandu</i> | P |
| 8. Simirad Gheorghe | <i>Simirad</i> | P |
| 9. Șcrab Dani | <i>Șcrab</i> | P |
| 10. Tatarcan Ioan | <i>Tatarcan</i> | P |
| 11. Vacariu Gheorghe Florin | <i>Vacariu</i> | P |
| 12. Vezeteu Maricel | <i>Vezeteu</i> | P |
| 13. Zaharia Georgel | <i>Zaharia</i> | P |

ROMANIA • INDI
PRIMAR
VEZETEU DAN
COMUNEA COȚUȘCA

D-I(d-na) CĂTRE
URIMPĂI ANDRONIC

Ca urmare a dispoziției nr. 18_ / 06.02.2017 emisă de primarul comunei, sunteți convocat(ă) la ședința ordinară a Consiliului Local Coțușca, pentru data de **13.02.2017, ora 09.00.**

Ședința este publică și se va ține în sala de ședințe a Consiliului Local din incinta Primăriei comunei Coțușca, cu următoarea ordine de zi:

1. Proiect de hotărâre privind aprobarea Nomenclatorului stradal al satelor din comuna Coțușca, județul Botoșani;
2. Proiect de hotărâre privind stabilirea consumului mediu de carburant pentru buldoexcavatorul JCB 3 CXS și încărcător frontal AHLMANN AS 7 C aflate în patrimoniul comunei Coțușca;
3. Proiect de hotărâre privind reorganizarea Comisiei speciale pentru întocmirea inventarului bunurilor care alcatuiesc domeniul public al comunei Cotosca, județul Botosani;
4. Proiect de hotărâre privind instrumentarea proiectului „Pietruire drumuri de exploatație agricolă în comuna Coțușca, Județul Botoșani”;
5. Proiect de hotărâre PRIVIND APROBAREA INDICATORILOR TEHNICO-ECONOMICI URMARE A MODIFICARII COTEI TVA PENTRU INVESTIȚIA „Modernizare drum comunal DC 8, DN24C – sat Crasnaleuca, km 0+000 - 4+000, comuna Coțușca, județul Botoșani”;
6. Proiect de hotărâre PRIVIND APROBAREA COFINANȚĂRII URMARE A MODIFICARII COTEI TVA PENTRU INVESTIȚIA „Modernizare drum comunal DC 8, DN24C – sat Crasnaleuca, km 0+000 - 4+000, comuna Coțușca, județul Botoșani”.

Secretar,
Delibaș Gelu



ROMÂNIA
PRIMĂRIA COMUNEI COȚUȘCA
JUDEȚUL BOTOȘANI

D-l(d-na) CĂTRE,
SIMIRAD GHEORGHE

Ca urmare a dispoziției nr. 18_ / 06.02.2017 emisă de primarul comunei, sunteți convocat(ă) la ședința ordinară a Consiliului Local Coțușca, pentru data de **13.02.2017, ora 09.00.**

Ședința este publică și se va ține în sala de ședințe a Consiliului Local din incinta Primăriei comunei Coțușca, cu următoarea ordine de zi:

1. Proiect de hotărâre privind aprobarea Nomenclatorului stradal al satelor din comuna Coțușca, județul Botoșani;

2. Proiect de hotărâre privind stabilirea consumului mediu de carburant pentru buldoexcavatorul JCB 3 CXS și încărcător frontal AHLMANN AS 7 C aflate în patrimoniul comunei Coțușca;

3. Proiect de hotărâre privind reorganizarea Comisiei speciale pentru întocmirea inventarului bunurilor care alcatuiesc domeniul public al comunei Cotosca, județul Botosani;

4. Proiect de hotărâre privind instrumentarea proiectului „Pietruire drumuri de exploatație agricolă în comuna Coțușca, Județul Botoșani”;

5. Proiect de hotărâre PRIVIND APROBAREA INDICATORILOR TEHNICO-ECONOMICI URMARE A MODIFICARII COTEI TVA PENTRU INVESTIȚIA „Modernizare drum comunal DC 8, DN24C – sat Crasnaleuca, km 0+000 - 4+000, comuna Coțușca, județul Botoșani”;

6. Proiect de hotărâre PRIVIND APROBAREA COFINANȚĂRII URMARE A MODIFICARII COTEI TVA PENTRU INVESTIȚIA „Modernizare drum comunal DC 8, DN24C – sat Crasnaleuca, km 0+000 - 4+000, comuna Coțușca, județul Botoșani”.

Secretar,
Delibas Gelu




7

ROMÂNIA
PRIMĂRIA COMUNEI COȚUȘCA
JUDEȚUL BOTOȘANI


CĂTRE,
D-l(d-na) MICULAICIUC IOAN

Ca urmare a dispoziției nr. 18_ / 06.02.2017 emisă de primarul comunei, sunteți convocat(ă) la ședința ordinară a Consiliului Local Coțușca, pentru data de **13.02.2017, ora 09.00.**

Ședința este publică și se va ține în sala de ședințe a Consiliului Local din incinta Primăriei comunei Coțușca, cu următoarea ordine de zi:

1. Proiect de hotărâre privind aprobarea Nomenclatorului stradal al satelor din comuna Coțușca, județul Botoșani;
2. Proiect de hotărâre privind stabilirea consumului mediu de carburant pentru buldoexcavatorul JCB 3 CXS și încărcător frontal AHLMANN AS 7 C aflate în patrimoniul comunei Coțușca;
3. Proiect de hotărâre privind reorganizarea Comisiei speciale pentru întocmirea inventarului bunurilor care alcatuiesc domeniul public al comunei Cotușca, județul Botoșani;
4. Proiect de hotărâre privind instrumentarea proiectului „Pietruire drumuri de exploatație agricolă în comuna Coțușca, Județul Botoșani”;
5. Proiect de hotărâre PRIVIND APROBAREA INDICATORILOR TEHNICO-ECONOMICI URMARE A MODIFICARII COTEI TVA PENTRU INVESTIȚIA „Modernizare drum comunal DC 8, DN24C – sat Crasnaleuca, km 0+000 - 4+000, comuna Coțușca, județul Botoșani”;
6. Proiect de hotărâre PRIVIND APROBAREA COFINANȚĂRII URMARE A MODIFICARII COTEI TVA PENTRU INVESTIȚIA „Modernizare drum comunal DC 8, DN24C – sat Crasnaleuca, km 0+000 - 4+000, comuna Coțușca, județul Botoșani”.

Secretar,
Delibas Gelu



ROMÂNIA
PRIMĂRIA COMUNEI COȚUȘCA
JUDEȚUL BOTOȘANI

8



D-l(d-na) CĂTRE,
SCRAB DANI

Ca urmare a dispoziției nr. 18_ / 06.02.2017 emisă de primarul comunei, sunteți convocat(ă) la ședința ordinară a Consiliului Local Coțușca, pentru data de **13.02.2017, ora 09.00.**

Ședința este publică și se va ține în sala de ședințe a Consiliului Local din incinta Primăriei comunei Coțușca, cu următoarea ordine de zi:

1. Proiect de hotărâre privind aprobarea Nomenclatorului stradal al satelor din comuna Coțușca, județul Botoșani;
2. Proiect de hotărâre privind stabilirea consumului mediu de carburant pentru buldoexcavatorul JCB 3 CXS și încărcător frontal AHLMANN AS 7 C aflate în patrimoniul comunei Coțușca;
3. Proiect de hotărâre privind reorganizarea Comisiei speciale pentru întocmirea inventarului bunurilor care alcatuiesc domeniul public al comunei Cotusca, județul Botosani;
4. Proiect de hotărâre privind instrumentarea proiectului „Pietruire drumuri de exploatație agricolă în comuna Coțușca, Județul Botoșani”;
5. Proiect de hotărâre PRIVIND APROBAREA INDICATORILOR TEHNICO-ECONOMICI URMARE A MODIFICARII COTEI TVA PENTRU INVESTIȚIA „Modernizare drum comunal DC 8, DN24C – sat Crasnaleuca, km 0+000 - 4+000, comuna Coțușca, județul Botoșani”;
6. Proiect de hotărâre PRIVIND APROBAREA COFINANȚĂRII URMARE A MODIFICARII COTEI TVA PENTRU INVESTIȚIA „Modernizare drum comunal DC 8, DN24C – sat Crasnaleuca, km 0+000 - 4+000, comuna Coțușca, județul Botoșani”.

Secretar,
Delibas Gelu

ROMÂNIA
PRIMĂRIA COMUNEI COȚUȘCA
JUDEȚUL BOTOȘANI

9

CĂTRE,
D-l(d-na) VEZETEU MARICEL

Ca urmare a dispoziției nr. 18_ / 06.02.2017 emisă de primarul comunei, sunteți convocat(ă) la ședința ordinară a Consiliului Local Coțușca, pentru data de **13.02.2017, ora 09.00.**

Ședința este publică și se va ține în sala de ședințe a Consiliului Local din incinta Primăriei comunei Coțușca, cu următoarea ordine de zi:

1. Proiect de hotărâre privind aprobarea Nomenclatorului stradal al satelor din comuna Coțușca, județul Botoșani;

2. Proiect de hotărâre privind stabilirea consumului mediu de carburant pentru buldoexcavatorul JCB 3 CXS și încărcător frontal AHLMANN AS 7 C aflate în patrimoniul comunei Coțușca;

3. Proiect de hotărâre privind reorganizarea Comisiei speciale pentru întocmirea inventarului bunurilor care alcatuiesc domeniul public al comunei Cotusca, județul Botosani;

4. Proiect de hotărâre privind instrumentarea proiectului „Pietruire drumuri de exploatație agricolă în comuna Coțușca, Județul Botoșani”;

5. Proiect de hotărâre PRIVIND APROBAREA INDICATORILOR TEHNICO-ECONOMICI URMARE A MODIFICARII COTEI TVA PENTRU INVESTIȚIA „Modernizare drum comunal DC 8, DN24C – sat Crasnaleuca, km 0+000 - 4+000, comuna Coțușca, județul Botoșani”;

6. Proiect de hotărâre PRIVIND APROBAREA COFINANȚĂRII URMARE A MODIFICARII COTEI TVA PENTRU INVESTIȚIA „Modernizare drum comunal DC 8, DN24C – sat Crasnaleuca, km 0+000 - 4+000, comuna Coțușca, județul Botoșani”.

Secretar,
Delibas Gelu



ROMÂNIA
PRIMĂRIA COMUNEI COȚUȘCA
JUDEȚUL BOTOȘANI

10



D-l(d-na) CĂTRE
GAURIL IELIENA

Ca urmare a dispoziției nr. 18_ / 06.02.2017 emisă de primarul comunei, sunteți convocat(ă) la ședința ordinară a Consiliului Local Coțușca, pentru data de **13.02.2017, ora 09.00.**

Ședința este publică și se va ține în sala de ședințe a Consiliului Local din incinta Primăriei comunei Coțușca, cu următoarea ordine de zi:

1. Proiect de hotărâre privind aprobarea Nomenclatorului stradal al satelor din comuna Coțușca, județul Botoșani;
2. Proiect de hotărâre privind stabilirea consumului mediu de carburant pentru buldoexcavatorul JCB 3 CXS și încărcător frontal AHLMANN AS 7 C aflate în patrimoniul comunei Coțușca;
3. Proiect de hotărâre privind reorganizarea Comisiei speciale pentru întocmirea inventarului bunurilor care alcatuiesc domeniul public al comunei Cotusca, județul Botosani;
4. Proiect de hotărâre privind instrumentarea proiectului „Pietruire drumuri de exploatație agricolă în comuna Coțușca, Județul Botoșani”;
5. Proiect de hotărâre PRIVIND APROBAREA INDICATORILOR TEHNICO-ECONOMICI URMARE A MODIFICARII COTEI TVA PENTRU INVESTIȚIA „Modernizare drum comunal DC 8, DN24C – sat Crasnaleuca, km 0+000 - 4+000, comuna Coțușca, județul Botoșani”;
6. Proiect de hotărâre PRIVIND APROBAREA COFINANȚĂRII URMARE A MODIFICARII COTEI TVA PENTRU INVESTIȚIA „Modernizare drum comunal DC 8, DN24C – sat Crasnaleuca, km 0+000 - 4+000, comuna Coțușca, județul Botoșani”.

Secretar,
Delibas Gelu

ROMÂNIA
PRIMĂRIA COMUNEI COȚUȘCA
JUDEȚUL BOTOȘANI

D-l(d-na) CĂTRE,
SANDU MARINICA

Ca urmare a dispoziției nr. 18_ / 06.02.2017 emisă de primarul comunei, sunteți convocat(ă) la ședința ordinară a Consiliului Local Coțușca, pentru data de **13.02.2017, ora 09.00.**

Ședința este publică și se va ține în sala de ședințe a Consiliului Local din incinta Primăriei comunei Coțușca, cu următoarea ordine de zi:

1. Proiect de hotărâre privind aprobarea Nomenclatorului stradal al satelor din comuna Coțușca, județul Botoșani;

2. Proiect de hotărâre privind stabilirea consumului mediu de carburant pentru buldoexcavatorul JCB 3 CXS și încărcător frontal AHLMANN AS 7 C aflate în patrimoniul comunei Coțușca;

3. Proiect de hotărâre privind reorganizarea Comisiei speciale pentru întocmirea inventarului bunurilor care alcatuiesc domeniul public al comunei Cotosca, județul Botosani;

4. Proiect de hotărâre privind instrumentarea proiectului „Pietruire drumuri de exploatație agricolă în comuna Coțușca, Județul Botoșani”;

5. Proiect de hotărâre PRIVIND APROBAREA INDICATORILOR TEHNICO-ECONOMICI URMARE A MODIFICARII COTEI TVA PENTRU INVESTIȚIA „Modernizare drum comunal DC 8, DN24C – sat Crasnaleuca, km 0+000 - 4+000, comuna Coțușca, județul Botoșani”;

6. Proiect de hotărâre PRIVIND APROBAREA COFINANȚĂRII URMARE A MODIFICARII COTEI TVA PENTRU INVESTIȚIA „Modernizare drum comunal DC 8, DN24C – sat Crasnaleuca, km 0+000 - 4+000, comuna Coțușca, județul Botoșani”.

Secretar,
Delibas Gelu



ROMÂNIA
PRIMĂRIA COMUNEI COȚUȘCA
JUDEȚUL BOTOȘANI

12



CĂTRE
D-l(d-na) ZAHARIA GEORGEL

Ca urmare a dispoziției nr. 18_ / 06.02.2017 emisă de primarul comunei, sunteți convocat(ă) la ședința ordinară a Consiliului Local Coțușca, pentru data de **13.02.2017, ora 09.00.**

Ședința este publică și se va ține în sala de ședințe a Consiliului Local din incinta Primăriei comunei Coțușca, cu următoarea ordine de zi:

1. Proiect de hotărâre privind aprobarea Nomenclatorului stradal al satelor din comuna Coțușca, județul Botoșani;
2. Proiect de hotărâre privind stabilirea consumului mediu de carburant pentru buldoexcavatorul JCB 3 CXS și încărcător frontal AHLMANN AS 7 C aflate în patrimoniul comunei Coțușca;
3. Proiect de hotărâre privind reorganizarea Comisiei speciale pentru întocmirea inventarului bunurilor care alcatuiesc domeniul public al comunei Cotusca, județul Botosani;
4. Proiect de hotărâre privind instrumentarea proiectului „Pietruire drumuri de exploatație agricolă în comuna Coțușca, Județul Botoșani”;
5. Proiect de hotărâre PRIVIND APROBAREA INDICATORILOR TEHNICO-ECONOMICI URMARE A MODIFICARII COTEI TVA PENTRU INVESTIȚIA „Modernizare drum comunal DC 8, DN24C – sat Crasnaleuca, km 0+000 - 4+000, comuna Coțușca, județul Botoșani”;
6. Proiect de hotărâre PRIVIND APROBAREA COFINANȚĂRII URMARE A MODIFICARII COTEI TVA PENTRU INVESTIȚIA „Modernizare drum comunal DC 8, DN24C – sat Crasnaleuca, km 0+000 - 4+000, comuna Coțușca, județul Botoșani”.

Secretar,
Delibas Gelu



ROMÂNIA
PRIMĂRIA COMUNEI COȚUȘCA
JUDEȚUL BOTOȘANI

13

CĂTRE
D-l(d-na) BELEHUZI VIORELA

Ca urmare a dispoziției nr. 18_ / 06.02.2017 emisă de primarul comunei, sunteți convocat(ă) la ședința ordinară a Consiliului Local Coțușca, pentru data de **13.02.2017, ora 09.00.**

Ședința este publică și se va ține în sala de ședințe a Consiliului Local din incinta Primăriei comunei Coțușca, cu următoarea ordine de zi:

1. Proiect de hotărâre privind aprobarea Nomenclatorului stradal al satelor din comuna Coțușca, județul Botoșani;
2. Proiect de hotărâre privind stabilirea consumului mediu de carburant pentru buldoexcavatorul JCB 3 CXS și încărcător frontal AHLMANN AS 7 C aflate în patrimoniul comunei Coțușca;
3. Proiect de hotărâre privind reorganizarea Comisiei speciale pentru întocmirea inventarului bunurilor care alcatuiesc domeniul public al comunei Cotusca, județul Botosani;
4. Proiect de hotărâre privind instrumentarea proiectului „Pietruire drumuri de exploatație agricolă în comuna Coțușca, Județul Botoșani”;
5. Proiect de hotărâre PRIVIND APROBAREA INDICATORILOR TEHNICO-ECONOMICI URMARE A MODIFICARII COTEI TVA PENTRU INVESTIȚIA „Modernizare drum comunal DC 8, DN24C – sat Crasnaleuca, km 0+000 - 4+000, comuna Coțușca, județul Botoșani”;
6. Proiect de hotărâre PRIVIND APROBAREA COFINANȚĂRII URMARE A MODIFICARII COTEI TVA PENTRU INVESTIȚIA „Modernizare drum comunal DC 8, DN24C – sat Crasnaleuca, km 0+000 - 4+000, comuna Coțușca, județul Botoșani”.

Secretar,
Delibas Gelu



ROMÂNIA
PRIMĂRIA COMUNEI COȚUȘCA
JUDEȚUL BOTOȘANI

14

D-l(d-na) CĂTRE
RUDIȘTEANU CLAUDIA

Ca urmare a dispoziției nr. 18_ / 06.02.2017 emisă de primarul comunei, sunteți convocat(ă) la ședința ordinară a Consiliului Local Coțușca, pentru data de **13.02.2017, ora 09.00.**

Ședința este publică și se va ține în sala de ședințe a Consiliului Local din incinta Primăriei comunei Coțușca, cu următoarea ordine de zi:

1. Proiect de hotărâre privind aprobarea Nomenclatorului stradal al satelor din comuna Coțușca, județul Botoșani;
2. Proiect de hotărâre privind stabilirea consumului mediu de carburant pentru buldoexcavatorul JCB 3 CXS și încărcător frontal AHLMANN AS 7 C aflate în patrimoniul comunei Coțușca;
3. Proiect de hotărâre privind reorganizarea Comisiei speciale pentru întocmirea inventarului bunurilor care alcatuiesc domeniul public al comunei Cotosca, județul Botosani;
4. Proiect de hotărâre privind instrumentarea proiectului „Pietruire drumuri de exploatație agricolă în comuna Coțușca, Județul Botoșani”;
5. Proiect de hotărâre PRIVIND APROBAREA INDICATORILOR TEHNICO-ECONOMICI URMARE A MODIFICARII COTEI TVA PENTRU INVESTIȚIA „Modernizare drum comunal DC 8, DN24C – sat Crasnaleuca, km 0+000 - 4+000, comuna Coțușca, județul Botoșani”;
6. Proiect de hotărâre PRIVIND APROBAREA COFINANȚĂRII URMARE A MODIFICARII COTEI TVA PENTRU INVESTIȚIA „Modernizare drum comunal DC 8, DN24C – sat Crasnaleuca, km 0+000 - 4+000, comuna Coțușca, județul Botoșani”.

Secretar,
Delibas Gelu



ROMÂNIA
PRIMĂRIA COMUNEI COȚUȘCA
JUDEȚUL BOTOȘANI

15

CĂTRE
D-l(d-na) VACARIU FLORIN

Ca urmare a dispoziției nr. 18_ / 06.02.2017 emisă de primarul comunei, sunteți convocat(ă) la ședința ordinară a Consiliului Local Coțușca, pentru data de **13.02.2017, ora 09.00.**

Ședința este publică și se va ține în sala de ședințe a Consiliului Local din incinta Primăriei comunei Coțușca, cu următoarea ordine de zi:

1. Proiect de hotărâre privind aprobarea Nomenclatorului stradal al satelor din comuna Coțușca, județul Botoșani;
2. Proiect de hotărâre privind stabilirea consumului mediu de carburant pentru buldoexcavatorul JCB 3 CXS și încărcător frontal AHLMANN AS 7 C aflate în patrimoniul comunei Coțușca;
3. Proiect de hotărâre privind reorganizarea Comisiei speciale pentru întocmirea inventarului bunurilor care alcatuiesc domeniul public al comunei Cotusca, județul Botosani;
4. Proiect de hotărâre privind instrumentarea proiectului „Pietruire drumuri de exploatație agricolă în comuna Coțușca, Județul Botoșani”;
5. Proiect de hotărâre PRIVIND APROBAREA INDICATORILOR TEHNICO-ECONOMICI URMARE A MODIFICARII COTEI TVA PENTRU INVESTIȚIA „Modernizare drum comunal DC 8, DN24C – sat Crasnaleuca, km 0+000 - 4+000, comuna Coțușca, județul Botoșani”;
6. Proiect de hotărâre PRIVIND APROBAREA COFINANȚĂRII URMARE A MODIFICARII COTEI TVA PENTRU INVESTIȚIA „Modernizare drum comunal DC 8, DN24C – sat Crasnaleuca, km 0+000 - 4+000, comuna Coțușca, județul Botoșani”.

Secretar,
Delibas Gelu



[Handwritten signature]

ROMÂNIA
PRIMĂRIA COMUNEI COȚUȘCA
JUDEȚUL BOTOȘANI

(16)

CĂTRE
D-l(d-na) AGHINITEI VASILE

Ca urmare a dispoziției nr. 18_ / 06.02.2017 emisă de primarul comunei, sunteți convocat(ă) la ședința ordinară a Consiliului Local Coțușca, pentru data de **13.02.2017, ora 09.00.**

Ședința este publică și se va ține în sala de ședințe a Consiliului Local din incinta Primăriei comunei Coțușca, cu următoarea ordine de zi:

1. Proiect de hotărâre privind aprobarea Nomenclatorului stradal al satelor din comuna Coțușca, județul Botoșani;

2. Proiect de hotărâre privind stabilirea consumului mediu de carburant pentru buldoexcavatorul JCB 3 CXS și încărcător frontal AHLMANN AS 7 C aflate în patrimoniul comunei Coțușca;

3. Proiect de hotărâre privind reorganizarea Comisiei speciale pentru întocmirea inventarului bunurilor care alcatuiesc domeniul public al comunei Cotusca, judetul Botosani;

4. Proiect de hotărâre privind instrumentarea proiectului „Pietruire drumuri de exploatație agricolă în comuna Coțușca, Județul Botoșani”;

5. Proiect de hotărâre PRIVIND APROBAREA INDICATORILOR TEHNICO-ECONOMICI URMARE A MODIFICARII COTEI TVA PENTRU INVESTIȚIA „Modernizare drum comunal DC 8, DN24C – sat Crasnaleuca, km 0+000 - 4+000, comuna Coțușca, județul Botoșani”;

6. Proiect de hotărâre PRIVIND APROBAREA COFINANȚĂRII URMARE A MODIFICARII COTEI TVA PENTRU INVESTIȚIA „Modernizare drum comunal DC 8, DN24C – sat Crasnaleuca, km 0+000 - 4+000, comuna Coțușca, județul Botoșani”.

Secretar,
Delibas Gelu



ROMÂNIA
PRIMĂRIA COMUNEI COȚUȘCA
JUDEȚUL BOTOȘANI

(17)

D-l(d-na) CĂTRE
TATARCAN IOAN.

Ca urmare a dispoziției nr. 18_ / 06.02.2017 emisă de primarul comunei, sunteți convocat(ă) la ședința ordinară a Consiliului Local Coțușca, pentru data de **13.02.2017, ora 09.00.**

Ședința este publică și se va ține în sala de ședințe a Consiliului Local din incinta Primăriei comunei Coțușca, cu următoarea ordine de zi:

1. Proiect de hotărâre privind aprobarea Nomenclatorului stradal al satelor din comuna Coțușca, județul Botoșani;
2. Proiect de hotărâre privind stabilirea consumului mediu de carburant pentru buldoexcavatorul JCB 3 CXS și încărcător frontal AHLMANN AS 7 C aflate în patrimoniul comunei Coțușca;
3. Proiect de hotărâre privind reorganizarea Comisiei speciale pentru întocmirea inventarului bunurilor care alcatuiesc domeniul public al comunei Cotusca, județul Botosani;
4. Proiect de hotărâre privind instrumentarea proiectului „Pietruire drumuri de exploatație agricolă în comuna Coțușca, Județul Botoșani”;
5. Proiect de hotărâre PRIVIND APROBAREA INDICATORILOR TEHNICO-ECONOMICI URMARE A MODIFICARII COTEI TVA PENTRU INVESTIȚIA „Modernizare drum comunal DC 8, DN24C – sat Crasnaleuca, km 0+000 - 4+000, comuna Coțușca, județul Botoșani”;
6. Proiect de hotărâre PRIVIND APROBAREA COFINANȚĂRII URMARE A MODIFICARII COTEI TVA PENTRU INVESTIȚIA „Modernizare drum comunal DC 8, DN24C – sat Crasnaleuca, km 0+000 - 4+000, comuna Coțușca, județul Botoșani”.

Secretar,
Delibas Delu



JUDETUL BOTOSANI
COMUNA COTUSCA
CONSILIUL LOCAL
Nr. 119/20.01.2017

PROCES VERBAL

Incheiat astazi 20.01.2017 in sedinta ordinara a Consiliului Local Cotusca

Convocarea consilierilor locali pentru sedinta ordinara din data de 20.01.2017 a fost dusa la indeplinire de catre secretarul comunei , prin convocare scrisa, ca urmare a dispozitiei nr. 6/12.01.2017 emisa de primarul comunei.

Publicitatea sedintei s-a realizat si prin afisarea ordinii de zi la sediul institutiei conform anuntului publicitar nr. 69/12.01.2017.

La sedinta ordinara au fost convocati un numar de 13(treisprezece) consilieri locali si au participat 12(doisprezece) fiind absent nemotivat domnul consilier Vezetcu Maricel.

Din partea Primariei participa domnul primar al comunei Cotusca, Vezetcu Dan.

Domnul presedinte de sedinta, Sandu Marinica, declara deschisa sedinta ordinara a Consiliului Local si constata prezenta celor 12 consilieri locali, apoi arata ca in conformitate cu prevederile Legii nr.215/2001, privind administratia publica locala , sedinta este legal constituita si anunta ordinea de zi stabilita de catre primarul comunei prin dispozitie si intreaba executivul daca doreste sa aduca modificari proiectului ordinii de zi.

Nefiind propuneri pentru suplimentarea ordinii de zi , presedintele de sedinta supune la vot ordinea de zi si in unanimitate de voturi 12 (doisprezece) -pentru a fost aprobata astfel

1. Proiect de hotărâre privind aprobarea Planului de actiuni si lucrari de interes local pentru beneficiarii de ajutor social pe anul 2017
2. Proiect de hotărâre privind aprobarea documentatiei tehnico-economice a proiectului „Pietruire drumuri de exploatare agricola in comuna Cotusca , judetul Botosani , ,
- 3 Proiect de hotărâre privind instrumentarea proiectului „Pietruire drumuri de exploatare agricola in comuna Cotusca , judetul Botosani
- 4 Diverse

Domnul presedinte de sedinta, Sandu Marinica , arata ca potrivit prevederilor Legii nr.215/2001, privind administratia publica locala , secretarul comunei, este invitat sa prezinte procesul verbal incheiat in sedinta extraordinara din data de 06.01.2017.

Inainte de prezentarea procesului verbal, secretarul comunei anunta ca fiecare consilier local, precum si viceprimarul sunt obligati sa prezinte un raport anual de activitate, care va fi facut public prin grija secretarului, conform Legii 215/2001, privind administratia publica locala.

Dupa prezentarea procesului verbal de catre secretarul comunei, presedintele de sedinta intreaba pe consilierii locali daca au obiectii privind intocmirea si redactarea procesului verbal.

Nefiind obiectii, presedintele de sedinta,supune la vot procesul verbal si in unanimitate de voturi 12 (doisprezece) - pentru , Impotrivă- nu sunt, Abțineri - nu sunt ,a fost aprobat .

Domnul președinte de ședință, anunță ca se poate trece la **primul punct** din ordinea de zi și-l invită pe domnul primar să prezinte "Proiect de hotărâre privind aprobarea Planului de acțiuni și lucrări de interes local, pentru beneficiarii de ajutor social pe anul 2017.

Primarul comunei prezintă proiectul de hotărâre aflat la primul punct din ordinea de zi și menționează că în prezent sunt înregistrate 10 persoane care beneficiază de Legea 416/2001.

După prezentarea materialelor, președintele de ședință invită pe consilierii locali să se înscrie la discuții.

Doamna consilier Rudisteanu Claudia, aduce în discuție cazul unei persoane din comuna care are un braț superior amputat ca urmare a unui accident și întreabă dacă se încadrează în prevederile legale în vederea întocmirii dosarului de ajutor social.

Primarul comunei își exprimă dorința de a veni în sprijinul persoanelor defavorizate, cu scopul de a-i ajuta la întocmirca dosarelor, dacă îndeplinesc condițiile de acordare a ajutoarelor sociale.

Domnul consilier Aghinței Vasile menționează că persoanele care fac dovada printr-un certificat medical că nu sunt apte de muncă sunt scutite de efectuarea lucrărilor cuprinse în Planul de acțiuni iar restul sunt obligate să efectueze lunar un număr de 72 ore de muncă în folosul comunității.

Domnul consilier Sandu Marinica propune acordarea sprijinului persoanelor fără venituri sau cu venituri foarte mici, să fie informate cu privire la drepturile pe care le au, să fie îndrumate la depunerea cerii, să li se întocmească ancheta socială și celelalte proceduri prevăzute de lege, pentru a putea beneficia cât mai multe persoane de această lege.

Nemaifiind înscrieri la discuții, președintele de ședință supune la vot proiectul de hotărâre, și în unanimitate de voturi : 12 (doisprezece) pentru, împotriva - nu sunt, Abțineri - nu sunt a fost validat, urmând a se redacta hotărârea.

Președintele de ședință anunță ca se poate trece la **punctul doi** din ordinea de zi și-l invită pe domnul primar al comunei să prezinte "Proiect de hotărâre privind aprobarea documentației tehnico-economice a proiectului "Pietruire drumuri de exploatare agricolă în comuna Cotușca, județul Botoșani".

După prezentarea materialelor, președintele de ședință invită pe consilierii locali să se înscrie la discuții.

Doamna consilier Rudisteanu Claudia întreabă dacă acest proiect se derulează prin AFIR sau PNDR?

Primarul comunei răspunde că se derulează prin Agenția pentru Finanțarea Investițiilor Rurale (AFIR) și informează traseul acestui drum de exploatare de aproximativ 4 KM.

Nemaifiind înscrieri la discuții pe marginea proiectului de hotărâre, președintele de ședință supune la vot proiectul de hotărâre, și în unanimitate de voturi : 12 (doisprezece) pentru, a fost validat, urmând a se redacta hotărârea.

Președintele de ședință anunță ca se poate trece la **punctul trei** din ordinea de zi și-l invită pe domnul primar al comunei să prezinte "Proiect de hotărâre privind instrumentarea proiectului "Pietruire drumuri de exploatare agricolă în comuna Cotușca, județul Botoșani".

Dupa prezentarea materialelor, presedintele de sedinta invita pe consilierii locali sa se inscrie la discutii.

Nefiind inscrieri la discutii pe marginea proiectului de hotarare, presedintele de sedinta supune la vot proiectul de hotarare, si in unanimitate de voturi: 12 (doisprezece) pentru, a fost validat, urmand a se redacta hotararea.

Presedinte de sedinta anunta s-au epuizat cele trei proiecte anuntate pe ordinea de zi si se poate trece la punctul "diverse" invitand pe cei prezenti sa se inscrie la discutii.

Domnul primar intreaba consiliul local cum se va proceda cu serviciul de paza in comuna, atentionand ca expira contractul incheiat cu societatea specializata.

Domnul consilier Zaharia Georgel sustine ca paza in comuna este necesara.

Domnul consilier Simirad Gheorghe este de aceeaasi parere si precizeaza ca agentii de paza ar putea fi primele persoane care pot interveni, in special pe timp de noapte, in caz de incendiu sau alte situatii de urgenta.

Domnul Zaharia Georgel intreaba daca se poate infiinta politia locala?

Domnul Sandu Marinica propune ca pana la aprobarea bugetului pentru anul 2017, domnul primar sa poarte o discutie cu firma de audit si gasirea unei solutii astfel incat sa se poata asigura paza comunala prin serviciul specializat sau politie locala.

Doamna Rudisteanu Claudia solicita sa i se asigure saptamanal o cantitate de apa potabila din rezeaua comunala, necesara procesului de productie, in calitatea sa de agent economic.

Domnul consilier Tatarcan Ioan sustine ca, intr-adevar este o problema cu apa potabila la nivel local si ca nu este vina nimanui pentru debitul mic din retea, avand in vedere si seceta prelungita din ultimii doi ani.

Domnul consilier Sandu Marina a informeaza ca la nivelul comunei Cotusca scolile nu detin autorizatii de functionare.

Domnul primar sustine ca sunt facute demersuri in acest sens catre Directia de Sanatate Publica.

Doamna consilier Belehuzi Viorela este de parere ca ar trebui facute investitii in scoli profesionale, insa la nivel local nu exista material didactic sau baza materiala.

Domnul consilier Tatarcan Ioan arata ca ar fi bine modificarea profilului Liceului Tehnologic Cotusca sau infiintarea unui profil mecanic. Primarul comunei sustine ca tractorul din dotarea primariei ar putea fi folosit ca si material didactic.

Domnul Zaharia Georgel intreaba cat vor dura lucrarile de extindere a Liceului-corpul A. Domnul primar raspunde ca maxim un an.

Nemaifiind alte discutii, presedintele de sedinta multumeste celor prezenti pentru participare la sedinta si declara incheiate lucrarile sedintei.

Drept pentru care s-a incheiat prezentul proces verbal in 3 (trei) exemplare.

Presedinte de sedinta:

Sandu Marinica



Secretar comuna,

Delipăș Gelu

PROIECT DE HOTĂRÂRE
privind aprobarea Nomenclatorului stradal al satelor din comuna Coțușca, județul Botoșani

Primarul comunei Coțușca, VEZETEU DAN ,

Analizând expunerea de motive și raportul compartimentului de resort din cadrul aparatului propriu al primarului;

Avand in vedere:

-Raportul de avizare al Comisiei pentru activități economico-financiare, buget, programe, agricultură, amenajarea teritoriului și urbanism, protecția mediului, gospodărie comunală, servicii și comerț , din cadrul Consiliului Local Cotusca

- Avizul favorabil al Comisiei de atribuire de denumiri a județului Botoșani nr.3 din 25.01.2017,

- prevederilor art. (2), lit.d) din Ordonanța nr. 63/2002 privind atribuirea sau schimbarea de denumiri, cu modificările și completările ulterioare, ale art.(5), alin.1) din Legea nr. 7/1996 - Legea cadastrului și a publicității imobiliare, republicată, precum și ale art.36, alin.(2) , lit."c" și alin.(5) , lit.d) din Legea nr. 215/2001, republicată,

- prevederile art.7 din Legea nr. 52/2003 privind transparența decizionala în administrația publică, republicată;

In temeiul art.45, alin"6" din legea nr.215/2001 privind administrația publică locală, republicată, modificată și completată ulterior ;

propune spre hotărâre:

Art.1 - Se aprobă Nomenclatorul stradal al satului **Coțușca**, comuna Coțușca, județul Botoșani, conform **Anexei nr.1**, parte integrantă din prezentul proiect de hotărâre.

Art.2 - Se aprobă Nomenclatorul stradal al satului **Ghireni**, comuna Coțușca; județul Botoșani, conform **Anexei nr.2**, parte integrantă din prezentul proiect de hotărâre.

Art.3 - Se aprobă Nomenclatorul stradal al satului **Crasnaleuca**, comuna Coțușca, județul Botoșani, conform **Anexei nr.3**, parte integrantă din prezentul proiect de hotărâre.

Art.4 - Se aprobă Nomenclatorul stradal al satului **Cotu Miculinți**, comuna Coțușca, județul Botoșani, conform **Anexei nr.4**, parte integrantă din prezentul proiect de hotărâre.

Art.5 - Se aprobă Nomenclatorul stradal al satului **Nichiteni**, comuna Coțușca, județul Botoșani, conform **Anexei nr.5**, parte integrantă din prezentul proiect de hotărâre.

Art.6 - Se aprobă Nomenclatorul stradal al satului **Puțurenii**, comuna Coțușca, județul Botoșani, conform **Anexei nr.6**, parte integrantă din prezentul proiect de hotărâre.

Art.7 - Se aprobă Nomenclatorul stradal al satului **Mihail Kogălniceanu**, comuna Coțușca, județul Botoșani, conform **Anexei nr.7**, parte integrantă din prezentul proiect de hotărâre.

Art.8 - Se aprobă Nomenclatorul stradal al satului **Avram Iancu**, comuna Coțușca, județul Botoșani, conform **Anexei nr.8**, parte integrantă din prezentul proiect de hotărâre.

Art.9 - Se aprobă Nomenclatorul stradal al satului **Nicolae Bălcescu**, comuna Coțușca, județul Botoșani, conform **Anexei nr.9**, parte integrantă din prezentul proiect de hotărâre.

Art.10. Proiectul de hotărâre va fi pus în discuție în ședința ordinară a Consiliului Local din data stabilită prin dispoziția primarului.

Comuna Coțușca
Data: 12.01 2017

Inițiator:
Primar,



JUDEȚUL BOTOȘANI
COMUNA COȚUȘCA
Nr. 8 / 12.01. 2017

EXPUNERE DE MOTIVE

la proiectul de hotărâre privind aprobarea Nomenclatorului stradal al satelor din comuna Coțușca, județul Botoșani

Doamnelor și domnilor consilieri,

Vă rog să-mi permiteți să vă prezint succint, motivele care au determinat introducerea acestui proiect de hotărâre pe ordinea de zi a ședinței de astăzi :

Conform prevederilor art.5, alin.1 din Legea nr. 7/1996 a cadastrului și publicității imobiliare, republicată, cu modificările și completările ulterioare, „ Nomenclatura stradală se aprobă prin hotărâre de consiliu local, se organizează pe fiecare localitate , și reprezintă evidența primară unitară care servește la atribuirea denumirii străzii și a numărului administrativ”.

La art. 2 , lit.d) din Ordonanța de Guvern nr. 63/2002 privind atribuirea sau schimbarea de denumiri se prevăd următoarele : „ Atribuirea sau schimbarea de denumiri se face de către consiliile locale , prin hotărâre , pentru parcuri , piețe , oboare , cartiere , străzi , stații ale mijloacelor de transport în comun, precum și pentru obiective și instituții de interes local aflate în subordinea lor ..”.

Întrucât nu există la Consiliul local Coțușca un document de evidență primară unitară a străzilor din satele comunei Coțușca, considerăm necesar a se aproba Nomenclatorul stradal al comunei Coțușca pentru a se evita situații necorespunzătoare cauzate de înscrierile în cartea Funciară a actelor persoanelor fizice și juridice și înregistrarea incorectă a imobilelor din localitate în evidențele fiscale și registrul agricol .

Menționez că denumirile străzilor au fost denumite după situarea acestora în cadrul localității , etc.

Nu sunt atribuite străzilor din localitate denumiri de personalități sau evenimente istorice , politice , culturale sau de altă natură .

Vă rog să-mi permiteți să vă prezint proiectul de hotărâre, urmând ca în urma dezbaterilor, să hotărâți în consecință.

Vă mulțumesc !

P R I M A R ,

VEZETEŢU Dan



Coțușca - 12.01. 2017

COMUNA COȚUȘCA.
JUDEȚUL BOTOȘANI
SERV.URBANISM ȘI AMENAJAREA TERITORIULUI,

Nr. 7/12.01.2017

RAPORT DE SPECIALITATE

la proiectul de hotărâre privind aprobarea Nomenclatoarelor stradale ale satelor din componența comunei Coțușca, județul Botoșani.

Prin proiectul de hotărâre inițiat de Primarul comunei Coțușca , se supune spre adoptare Consiliului local al comunei Coțușca o hotărâre de aprobare a Nomenclatoarelor stradale pentru toate localitățile din cadrul comunei Coțușca, județul Botoșani.

Întrucât nu există la Consiliul local al comunei noastre un document de evidență primară unitară a străzilor din toate localitățile ce compun comuna ,pentru buna desfășurare a lucrărilor de pregătire a recensământului populației și al locuințelor, pentru a se evita situații necorespunzătoare cauzate de înscrierile în Cartea Funciară a actelor persoanelor fizice și juridice precum și înregistrarea incorectă a imobilelor din fiecare localitate în evidențele fiscale și registrul agricol consider necesar aprobarea Nomenclatorului stradal pentru fiecare localitate din cadrul comunei Coțușca. Pentru întocmirea corectă a acestor nomenclatoare stradale au fost luate toate măsurile pentru delimitarea teritorială a fiecărei localități, evidențind în mod corect clădirile (loturile, curțile) care intră în componența fiecărei localități, au fost identificate pe teren toate străzile existente pe raza fiecărei localități, de asemeni s-a avut în vedere ca fiecare stradă care cuprinde pe traseul său cel puțin o clădire a cărei intrare principală este situată pe această arteră să aibă o denumire distinctă atribuită prin hotărâre a consiliului local.

Având în vedere prevederile art. 5, alin.(1) din Legea cadastrului și publicității imobiliare , republicată, potrivit căreia: „Nomenclatura stradală se aprobă prin hotărâre a consiliului local, se organizează pe fiecare localitate și reprezintă evidența primară unitară care servește la atribuirea denumirii străzii și a numărului administrativ” , art. 2, lit. (d) din Ordonanța Guvernului nr.=63/2002 privind atribuirea sau schimbarea de denumiri conform caruia: „Atribuirea sau schimbarea de denumiri se face de către consiliile locale, prin hotărâre , pentru parcuri, piețe, oboare, cartiere, străzi, stații ale mijloacelor de transport în comun, precum și pentru obiective și instituții de interes local aflate în subordinea lor” , precum și prevederile art.36, alin.(5), lit.(d) din Legea administrației publice locale nr.= 215/2001 , republicată, cu modificările și completările ulterioare, consider că proiectul de hotărâre privind aprobarea Nomenclatoarelor stradale pentru toate localitățile comunei Coțușca, județul Botoșani poate fi supus dezbaterii Consiliului Local și adoptat în forma prezentată.

ÎNTOCMIT
AGHENIȚEI NECULAI



18/06.02.2017
CONS LOCAL COȚUȘCA.

24

COMISIA DE ATRIBUIRE DE DENUMIRI
A JUDEȚULUI BOTOȘANI

AVIZ

Nr. 3 din 25.01.2017

În temeiul art. 3 alin. (7) din Ordonanța Guvernului nr. 63/2002 privind atribuirea sau schimbarea de denumiri, aprobată cu modificări și completări prin Legea nr. 48/2003, cu modificările și completările ulterioare, și al Regulamentului de funcționare a Comisiei de atribuire de denumiri județene, aprobat prin Ordinul ministrului internelor și reformei administrative nr. 564/2008,

Comisia de atribuire de denumiri a județului Botoșani

AVIZEAZĂ

Favorabil


PROIECTUL DE HOTĂRÂRE A CONSILIULUI LOCAL AL COMUNEI COȚUȘCA, privind aprobarea Nomenclatorului Stradal al satelor din comuna Coțușca, județul Botoșani.

Data eliberării 06.02.2017

Președintele Comisiei de atribuire de denumiri a județului Botoșani,

Gheorghe Munteanu

(semnătura și stampilă)



NOMENCLATORUL STRADAL AL SATULUI COȚUȘCA,
COMUNA COȚUȘCA, JUDEȚUL BOTOȘANI

Nr. crt.	Denumirea străzii	Delimitare stradă	Numere (partea dreaptă)	Numere (partea stângă)
1.	STRADA PRINCIPALĂ	De la intrarea in sat Cotusca dinspre Saveni, pe DJ282 Km 149+750m, pana la iesirea din sat – DJ282 Km 154+700m	2 – 336	1 – 261
2.	STRADA MÂRZIC	Strada paralela cu strada Principala, din capatul satului Cotusca, pana la strada Primaverii	2 – 36	1 – 37
3.	STRADA ROZELOR	Strada situata la marginea satului Cotusca, din capatul satului Cotusca, pana la str.Primaverii	2 – 32	-
4.	STRADA PRIMĂVERII	Din strada Principala spre sat Putureni - pe DJ293, pana la iesirea din sat km 40+800m	2 – 8	1 – 11
5.	STRADA VIȘINILOR	Din strada Primaverii spre sector zootehnic al fostului IAS Cotusca, pe marginea de vest a satului	2 – 22	-
6.	ARMONIEI	Din strada Primaverii, pana la strada Scolii	2 – 8	1 – 17
7.	STRADA ȘCOLII	Din strada Principala, pana la strada Vișinilor	2 – 6	1 – 7
8.	ORIZONT	Din strada Principala, pana la sector zootehnic al fostului IAS Cotusca	2 – 6	1 – 3
9.	ALEEA FLORILOR	Din strada Principala spre gradinita, pana la locuinta Miculaiciuc Ioan	2 – 10	1 – 29
10.	STRADA PIETEII	Strada paralela cu strada Principala, incepe din spatele dispensarului veterinar Cotusca, pana la strada Ghireni	2 – 54	1 – 19
11.	ALEEA SCURTĂ	Din strada Ghireni spre partea dreapta, spre est, pana la locuinta Astefanoaie Constantin	-	1 – 5
12.	STRADA PONOARE	Din strada Ghireni spre dreapta, pana la locuinta Padurariu Adela	2 – 14	1 – 3
13.	STRADA GHIRENI	Din strada Principala spre sat Ghireni pe DJ293 km 41+950, pana la iesirea din sat	2 – 34	1 – 25
14.	STRADA VÂLCELE	Din strada Ghireni spre cimitirul satului, pana la strada Eternitatii	2 – 20	1 – 9
15.	ALEEA SALCĂMILOR	Din strada Valcel spre paraul Calului, pana la strada Prunilor	2 – 2	1 – 3
16.	ALEEA LILIAULUI	Din strada Valcele, pana la strada Ghireni	2 – 2	1 – 9
17.	STRADA PRUNILOR	Din strada Salcamului spre nord, pe malul stang al paraului Calului, pana la locuinta Stirbu Dumitru	2 – 10	1 – 11
18.	STRADA SALCĂMULUI	Din strada Ghireni spre livada, pana la iesirea din sat – locuinta Stavarache Neculai	2 – 28	1 – 19

26

19	STRADA IZVOARELOR	Din strada Salcamului spre casa de apa, pana la Strada Ghireni	2 - 6	1 - 11
20	ALEEA MACULUI	Din strada Ghireni pe partea dreapta, pana la locuinta Zaharia Iosiv	2 - 6	1 - 1
21	STRADA CRINILOR	Din strada Principala spre vest, spre casa nuntilor, pana la iesirea din sat	2 - 12	1 - 15
22	STRADA PRIETENIEI	Din strada Principala spre vest, pana la locuinta Ciobanu Ion	2 - 14	1 - 1
23	ALEEA AMURGULUI	Din strada Crinilor, pan ala strada Prieteniei	2 - 10	-
24	STRADA VIILOR	Din strada Prieteniei, paralela cu strada Principala, pana la strada Independentei	2 - 60	1 - 63
25	STRADA MĂRULUI	Din strada Prieteniei, paralela cu strada Viilor, pana la strada Independentei	2 - 2	1 - 9
26	STRADA NUCULUI	Din strada Prieteniei, paralela cu strada Marului, pana la strada Independentei	2 - 8	1 - 5
27	STRADA INDEPENDENȚEI	Din strada Principala spre vest, pe langa fostul SMA Cotusca, pana la fostul sector zootehnic	2 - 8	1 - 3
28	STRADA AZURULUI	Din strada Principala spre est, pana la iesirea din sat - izlaz comunal	-	1 - 5
29	STRADA CIREȘILOR	Din strada Azurului, paralela cu strada Principala, spre nord, pana la terminarea satului Cotusca	2 - 22	1 - 23
30	STRADA IASOMIEI	Din strada Azurului spre nord, pana la locuinta Barbacaru Gheorghe	2 - 8	1 - 5
31	STRADA PLOPILOR	Strada marginala, paralela cu str. Principala, de la locuinta Sandu Mihai, pana la intersectia cu DJ293A	2 - 12	-
32	STRADA ETERNITĂȚII	Din strada Principala spre cimitirul satului, pana la strada Valcele	2 - 20	1 - 9

PRESEDINTE DE SEDINTA,
Consilier,
Sandu Marinică

Contrasemnează,
Secretarul Comunei Coțușca,
Delibaș Gelu

(27)

**NOMENCLATORUL STRADAL AL SATULUI GHIRENI,
COMUNA COȚUȘCA, JUDEȚUL BOTOȘANI**

Nr. crt.	Denumirea străzii	Delimitare stradă	Numere (partea dreaptă)	Numere (partea stângă)
1.	STRADA PRINCIPALĂ	Intrare in sat dinspre Cotusca, DJ293 Km....., pana la iesire din sat spre Crasnaleuca	2 – 58	1 – 51
2.	VICTORIEI	Dn strada Principala spre sud, pe marginea satului, pana la iesirea din sat, la izlaz	2 – 22	1 – 43
3.	CIRITEI	Din strada Principala spre est, pana la iesirea din sat – locuinta Alistar Constantin	2 – 28	1 – 13
4.	ALEEA NARCISELOR	Din strada Ciritei spre est, pana la iesirea din sat – locuinta Culica Mihai	2 – 8	1 – 9
5.	ALEEA DUMBRAVA	Din strada Ciritei spre vest, pana la iesirea din sat – locuinta Tirdea Dumitru	2 – 8	1 – 9
6.	ALEEA SCURTĂ	Din strada Ciritei spre vest, pana la iesirea din sat – locuinta Aliastar Simion	2 – 12	1 – 3
7.	ALEEA PĂRĂULUI	Din strada Principala spre vest, pana la paraul Ghireni	2 – 8	1 – 5
8.	STRADA ETERNITĂȚII	Din strada Principala spre nord, pana la str. Bujorului	2 – 48	1 – 21
9.	CĂMINULUI	Din strada Principala spre biserica, pana la strada Eternitatii	2 – 8	-
10.	ALEEA TOPORAȘULUI	Din strada Principala spre nord, pana la str. Caminului	2 – 8	1 – 5
11.	ALEEA LILIACULUI	Din strada Principala, pana la str. Caminului	2 – 6	1 – 3
12.	STRADA MAERILOR	Din strada Principala spre nord, pana la iesirea din sat – locuinta Boldea Iordache	2 – 12	1 – 9
13.	ȘCOLII	Din strada Principala prin fata scolii, pana la locuinta Lungu Toader	2 – 16	1 – 15
14.	PERILOR	Din strada Scolii spre nord, pana la str. Bujorului	2 – 22	1 – 11
15.	CIREȘILOR	Din strada Caminului spre nord, pana la locuinta Scutaru Vasile	2 – 12	1 – 9
16.	BUJORULUI	De la intersectia cu str. Perilor spre est, pana la iesirea din sat spre izlaz	2 – 4	1 – 15
17.	CRINILOR	Intrarea in sat dinspre izlaz, de la locuinta Bujunita Catinca, pana la iesirea din sat spre padure	2 – 8	1 – 5
18.	MURELOR	Intrarea in sat dinspre izlaz, de la locuinta Buroaga Aglaia, pana la iesirea din sat spre padure	2 – 12	1 – 11
19.	SALCIILOR	Intrarea in sat dinspre izlaz, de la locuinta Patache Gheorghe, pana la iesirea din sat spre padure	2 – 10	1 – 23

PRESEDINTE DE SEDINTA,
Consilier,
Sandu Marinică

Contrasemnează,
Secretarul Comunei Coțușca,
Delibaș Gelu

NOMENCLATORUL STRADAL AL SATULUI CRASNALEUCA,
COMUNA COȚUȘCA, JUDEȚUL BOTOȘANI

Nr. crt.	Denumirea străzii	Delimitare stradă	Numere (partea dreaptă)	Numere (partea stângă)
1.	STRADA PRINCIPALĂ	Intrare sat Crasnaleuca dinspre DN24C, până la ieșirea din sat spre tarlăua „Țarna nouă”	2 – 134	1 – 125
2.	GRĂNICERI	Din str. Principală spre est, până la ieșirea din sat pe lângă fosta clădire grăniceri	2 – 6	1 – 9
3.	DUZILOR	Din str. Principală spre est, până la ieșirea din sat – locuința Neamțu Natalia	2 – 6	1 – 15
4.	ZEFIRULUI	Din str. Principală spre est, până la ieșirea din sat – locuința Papeș Mariea	2 – 12	1 – 15
5.	ALEEA GHIOCCELULUI	Din strada Duzilor, până la strada Zefirului	2 – 4	1 – 5
6.	ALUNIȘ	Din str. Principală spre est, până la ieșirea din sat – locuința Amititeloai Mihai	2 – 12	1 – 17
7.	CIMITIRULUI	Din str. Principală spre cimitirul satului, până la ieșirea din sat	2 – 6	1 – 11
8.	CĂMINULUI	Din str. Principală, de la fostul cămin cultural spre sud, până la cimitirul satului	2 – 10	1 – 11
9.	ALEEA MICȘUNELE	Din str. Principală spre sud, până la locuința Chihăia Costache	2 – 8	1 – 3
10.	AVĂNTULUI	Din str. Principală spre sud, până la strada Cimitirului	2 – 16	1 – 9
11.	PROGRESULUI	Din str. Principală spre sud, până la strada Căminului	2 – 24	1 – 25
12.	VĂNĂTORILOR	Din str. Principală spre nord, până la ieșirea din sat – spre râul Prut	2 – 12	1 – 3
13.	ALEEA RÂNDUNICA	Din strada Principală spre râul Prut, până la locuința Iacob Ilie	-	1 – 13
14.	TEILOR	Din strada Principală spre nord, până la locuința Buchi Didina	2 – 24	1 – 9
15.	CANTONULUI	Din strada Principală spre nord, până la str. Teilor	2 – 8	1 – 7
16.	STR CAISULUI	Din strada Zimbrului, până la strada Fântânilor	2 – 10	1 – 7
17.	ZIMBRULUI	Din strada Principală, până la strada Fântânilor	2 – 28	1 – 19
18.	VIȘINILOR	Din strada Principală, până la strada Fântânilor	2 – 16	1 – 23
19.	MOARA VECHE	Din str. Principală spre ocolul silvic, până la ieșirea din sat – marginea pădurii	2 – 30	1 – 23
20.	FÂNTÂNILOR	Din strada Moara Veche, până la strada Caisului	2 – 14	1 – 11
21.	ALEEA BERZEI	Din str. Moara Veche spre est, până la ieșirea din sat – locuința Bilibou Constantin	2 – 10	1 – 7
22.	DOBOȘARI	Din str. Principală spre nord, până la locuința Tatarcan Vasile	2 – 8	1 – 3
23.	DEALU MARE	Din str. Principală spre nord, până la locuința Mihai T. Ion	2 – 12	1 – 13
24.	IZLAZ	Din str. Principală spre nord pe marginea satului și izlazului, până la locuința Amititeloai Gheorghe	2 – 16	-
25.	ALEEA NORDULUI	Din str. Izlaz, pe partea de nord a satului, până la str. Moara Veche	-	1 – 3

PRESEDINTE DE SEDINTA,
Consilier,
Sandu Marinică

Contrasemnează,
Secretarul Comunei Coțușca,
Delibaș Gelu

29

NOMENCLATORUL STRADAL AL SATULUI COTU MICULINȚI,
COMUNA COȚUȘCA, JUDEȚUL BOTOȘANI

Nr. crt.	Denumirea străzii	Delimitare stradă	Numere (partea dreaptă)	Numere (partea stângă)
1.	STRADA PRINCIPALĂ	De la intrarea în sat C.Miculiniți, partea de sus – prin centrul satului, până la strada Stâncuței	2 – 80	1 – 87
2.	MARGINEA	Din strada Principală, pe partea dreaptă spre râul Prut, până la izlaz	-	1 – 5
3.	VULTURULUI	Din strada Principală, pe partea dreaptă spre râul Prut, până la ieșirea din sat spre izlaz	2 – 8	1 – 9
4.	PLOPILOR	Din strada Principală, pe partea dreaptă spre râul Prut, până la ieșirea din sat - izlaz	2 – 12	1 – 15
5.	ZORILOR	Din strada Principală, spre râul Prut, până la ieșirea din sat - izlaz	2 – 16	1 – 13
6.	IZLAZ	Din strada Principală, spre râul Prut, până la ieșirea din sat spre izlaz	2 – 10	1 – 11
7.	SPERANȚEI	Din strada Principală, spre râul prut, până la locuința Mihalache Eleonora	2 – 18	1 – 21
8.	LUMINII	Din strada Principală, prin fața școlii și a bisericii de lemn, până la ieșirea din sat spre râul Prut	2 – 4	1 – 29
9.	ALEEA ARCULUI	Din strada Luminii, prin spatele bisericii din lemn, până din nou în strada Luminii	2 – 4	1 – 7
10.	ALEEA SCURTĂ	Din strada Principală, până la locuința Cucuș Matilda – spre râul Prut	2 – 4	1 – 7
11.	STRADA CARIEREI	Din strada Principală spre balastieră, până la ieșirea din sat – spre nord – locuința Petreanu Vasile	2 – 40	1 – 47
12.	STRADA STÂNCUȚEI	Din strada Carierei, până la strada Valea Prutului	-	1 -3
13.	STRADA VALEA PRUTULUI	Din strada Principală, pe valea râului Prut, până la cimitirul satului	2 -34	1 -11
14.	ALEEA AZURULUI	Din strada Valea Prutului, spre râul Prut, până la locuința Butnaru Ilie	2 – 4	1 – 5
15.	ALEEA PINULUI	Din strada Valea Prutului, spre râul Prut, până la locuința Gătej Elena	2 – 4	1 - 11

PRESEDINTE DE SEDINTA,
Consilier,
Sandu Marinică

Contrasemnează,
Secretarul Comunei Coțușca,
Delibaș Gelu

NOMENCLATORUL STRADAL AL SATULUI NICHITENI,
COMUNA COȚUȘCA, JUDEȚUL BOTOȘANI

Nr. crt.	Denumirea străzii	Delimitare stradă	Numere (partea dreaptă)	Numere (partea stângă)
1.	STRADA PRINCIPALĂ	Intrarea in sat Nichiteni dinspre Saveni pe DJ282 km 145+930m, pana la iesirea din sat spre Cotusca DJ282 km 147+850m	2 – 118	1 – 61
2.	PLETAN	Din strada Principala pe partea dreapta, pana la fostul sector zootehnic	-	1 – 9
3.	LA MOARĂ	Din strada Principala pe partea dreapta, pana la iesirea din sat – locuinta Asavei Savastia	-	1 – 5
4.	SATUL VECHI	Din strada Principala pe partea dreapta, pana la locuinta Asavei Savastia	2 – 10	1 – 13
5.	LA LIVADĂ	Din strada Principala pe partea stanga, pana la iesirea din sat Nichiteni – spre izlaz	2 – 18	-
6.	IZLAZ	Din strada Principala pe partea stanga, pana la iesirea din sat spre izlaz – locuinta Iordache Neculai	2 – 20	1 – 7
7.	STRADA GRĂDINIȚEI	Din strada Principala pe partea stanga, pana la iesirea din sat spre izlaz – locuinta Paduraru Ion	2 – 20	1 – 15
8.	STRADA ȘCOLII	Din strada Principala pe partea stanga, pana la iesirea din sat spre izlaz – locuinta Uries Constantin	2 – 22	1 – 25
9.	STRADA STADIONULUI	Din strada Principala pe partea stanga, pana la iesirea din sat spre izlaz – locuinta Telisca T. Gheorghe	2 – 24	2 – 21
10.	STRADA 8 NOIEMBRIE	Din strada Principala pe partea stanga, pana la iesirea din sat spre izlaz – locuinta Neniscu Elena	2 – 20	2 – 21
11.	SALCĂMILOR	Din strada Principala pe partea stanga, pana la iesirea din sat spre izlaz – locuinta Timohi Vasile	2 – 14	1 – 13
12.	ETERNITĂȚII	Din strada Principala, pana la strada Valea Bisericii	2 – 4	1 – 3
13.	VALEA BISERICII	Din strada Salcamilor, prin fata bisericii vechi, pana la iesirea din sat Nichiteni – spre izlaz	2 – 4	1 – 13
14.	NUCILOR	Din strada Salcamilor, pana la strada 8 Noiembrie	2 – 2	1 – 3
15.	AZURULUI	Din strada 8 Noiembrie, pana la strada Stadionului	2 – 2	1 – 1
16.	FLORILOR	Din strada Stadionului, pana la strada Scolii	-	1 – 1
17.	MERILOR	Din strada Scolii, pana la strada Gradinitei	2 – 4	1 – 1
18.	LILIACULUI	Din strada Gradinitei, pana la strada Izlaz	2 – 4	1 – 3
19.	APUSULUI	Din strada Gradinitei, pana la strada Izlaz	2 – 6	1 – 3

PRESEDINTE DE SEDINTA,
Consilier,
Sandu Marinică

Contrasemnează,
Secretarul Comunei Coțușca,
Delibaș Gelu

NOMENCLATORUL STRADAL AL SATULUI PUȚURENI,
COMUNA COȚUȘCA, JUDEȚUL BOTOȘANI

Nr. crt.	Denumirea străzii	Delimitare stradă	Numere (partea dreaptă)	Numere (partea stângă)
1.	STRADA PRINCIPALĂ	Se află pe DJ293 km....., până la ieșirea din sat, spre Mileanca km.....	2 – 70	1 – 57
2.	VOLOVĂȚ	Din strada Principală, partea dreaptă, până la ieșirea din sat spre izlaz	2 – 30	1 – 17
3.	ALEEA BERZEI	Din satrada Volovăț, până la locuința Șmahon Maria	2 – 6	1 – 7
4.	STRADA VICTORIEI	Din strada Volovăț, până la strada Biruinței	2 – 32	1 – 17
5.	BISERICII	Din strada Principală, până la strada Biruinței	2 – 22	1 – 15
6.	ȘCOLII	Din strada Principală, până la ieșirea din sat, spre fostul sector zootehnic	2 – 16	1 – 15
7.	DREPTĂȚII	Din strada Principală, până la strada Independenței	2 – 6	1 – 7
8.	PROGRESULUI	Din strada Principală, până la strada Independenței	2 – 8	1 – 7
9.	ÎMFRĂȚIRII	Din strada Principală, până la locuința Codină C.Ion, ieșirea din sat Puțurenii	2 – 14	1 – 13
10.	FRATERNITĂȚII	Din strada Principală, până la strada Biruinței	2 – 14	1 – 11
11.	SOLIDARITĂȚII	Din strada Principală, până la fosta locuință a lui Vizdoagă Zamfir	2 – 10	1 – 9
12.	STRADA INDEPENDENȚEI	Din strada Volovăț, până la ieșirea din satul Puțurenii – locuința lui Sandu Maria	2 – 50	1 – 51
13.	BIRUINȚEI	Din marginea satului Puțurenii – nord locuința Nistorică Maria, până la ieșirea din sat – vest locuința Dănilă Toader	2 – 30	1 – 23
14.	CIȘMEA	Din strada Biruinței, până la ieșirea din sat puțurenii spre nord – fostul sector zootehnic	2 – 12	1 – 7
15.	EROILOR	Din strada Principală, până la ieșirea din sat Puțurenii la locuința Gavril Constantin	2 – 20	1 – 9
16.	ZORILOR	Din strada Principală, până la ieșirea din sat Puțurenii spre sud la locuința Cirimpei P.Gheorghe	2 – 12	1 – 15
17.	VIIILOR	Din strada Principală, până la ieșirea din sat Puțurenii spre sud la locuința Grigoraș Ion	2 – 10	1 – 9
18.	PLOPILOR	Din strada Principală, până la ieșirea din sat Puțurenii spre cimitir la locuința Holoc Maria	2 – 18	1 – 9
19.	SALCĂMILOR	Din strada Principală, până la ieșirea din sat, spre cimitirul satului Puțurenii – spre sud	2 – 12	1 – 21
20.	ALEEA FÂNTĂNILOR	Din strada Salcâmilor, spre est până la locuința Codină Saveta	2 – 4	1 – 9
21.	ALEEA ȚICLĂULUI	Din strada Principală, până la ieșirea din sat Puțurenii - tarlaua Țiclău	2 – 6	1 – 5

PRESEDINTE DE SEDINTA,
Consilier,
Sandu Marinică

Contrasemnează,
Secretarul Comunei Coțușca,
Delibaș Gelu

NOMENCLATORUL STRADAL AL SATULUI MIHAIL KOGĂLNICEANU,
COMUNA COȚUȘCA, JUDEȚUL BOTOȘANI

Nr. crt.	Denumirea străzii	Delimitare stradă	Numere (partea dreaptă)	Numere (partea stângă)
1.	STRADA PRINCIPALĂ	De la intrarea în sat M.Kogalniceanu dinspre Saveni DJ282 Km 143+320m, până la ieșirea din sat DJ282 Km 144+500	2 - 22	1 - 29
2.	STRADA PINULUI	Din strada Principala spre nord, până la ieșirea din sat M.Kogalniceanu - izlazul satului	2 - 26	1 - 21
3.	STRADA ȘCOLII	Din strada Principala spre nord, prin fața școlii vechi, până la ieșirea din sat - locuința Aiacoboaie Gheorghe	2 - 22	1 - 21
4.	STRADA VULTURULUI	Din strada Pinului, până la strada Școlii	2 - 4	1 - 1
5.	STRADA BUSUIOCULUI	Din strada Pinului, până la strada Școlii	2 - 4	1 - 1
6.	STRADA LALELELOR	Din strada Pinului, până la strada Școlii	2 - 6	1 - 1
7.	STRADA BACIULUI	Din strada Pinului, până la strada Școlii	2 - 4	1 - 3
8.	STRADA FRUNZELOR	Din strada Pinului, până la strada Școlii	2 - 4	1 - 3
9.	MARGINEA	Din strada Pinului, până la strada Școlii, pe marginea satului M.Kogalniceanu	-	1 - 3
10.	LUMINII	Din strada Școlii spre est, pe lângă biserică, până la strada Principala	2 - 4	1 - 7
11.	TRANDAFIRILOR	Din strada Școlii spre est, până la ieșirea din sat M.Kogalniceanu - locuința Botezatu Constantin	2 - 8	1 - 5
12.	STRADA CRIZANTEMELOR	Din strada Școlii spre est, până la ieșirea din sat M.Kogalniceanu - locuința Sirbu Gheorghe	2 - 6	1 - 3
13.	CORNIȘA	Din strada Școlii spre est, până la ieșirea din sat M.Kogalniceanu - locuința Gherasim Constantin	2 - 8	1 - 3

PRESEDINTE DE SEDINȚĂ,
Consilier,
Sandu Marinică

Contrasemnează,
Secretarul Comunei Coțușca,
Delibaș Gelu

NOMENCLATORUL STRADAL AL SATULUI AVRAM IANCU,
COMUNA COȚUȘCA, JUDEȚUL BOTOȘANI

Nr. crt.	Denumirea străzii	Delimitare stradă	Numere (partea dreaptă)	Numere (partea stângă)
1.	STRADA PRINCIPALĂ	De la intrarea în sat Avram Iancu dinspre Nichiteni, respectiv cimitirul satului, până la ieșirea din sat – sediul fostului IAS Săveni	2 – 14	1 – 31
2.	STRADA CIOCÂRLIEI	Din strada Principală, pe marginea satului spre sud, până la strada Principală	2 – 10	1 – 3
3.	STRADA VIORELELOR	Din strada Principală spre nord, până la ieșirea din sat spre izlaz – locuința Tanasă Aurica	2 – 20	1 – 11
4.	ALEEA GHIOCELULUI	Din strada Principală spre est, până la ieșirea din sat Avram Iancu - izlaz	2 – 6	1 – 1

PRESEDINTE DE SEDINTA,
Consilier,
Sandu Marinică

Contrasemnează,
Secretarul Comunei Coțușca,
Delibaș Gelu

JUDEȚUL BOTOȘANI
COMUNA COȚUȘCA
CONSILIUL LOCAL

(34)
ANEXA NR. 9 PROIECT
la H.C.L. nr. _____ din _____ 2017

NOMENCLATORUL STRADAL AL SATULUI NICOLAE BĂLCESCU,
COMUNA COȚUȘCA, JUDEȚUL BOTOȘANI

Nr. crt.	Denumirea străzii	Delimitare stradă	Numere (partea dreaptă)	Numere (partea stângă)
1.	STRADA VIILOR	Din D.C.9 spre est, către sat, până la ieșirea din sat N.Bălcescu – izlaz comunal	2 – 6	1 – 7
2.	ZORILOR	Din D.C.9 spre est, către sat N.Bălcescu, până la ieșirea din sat – izlaz comunal	1 – 5	2 – 6

PRESEDINTE DE SEDINTA,
Consilier,
Sandu Marinică

Contrasemnează,
Secretarul Comunei Coțușca,
Delibaș Gelu

HOTĂRÂRE

privind aprobarea Nomenclatorului stradal al satelor din comuna Coțușca, județul Botoșani

Consiliul Local al comunei Coțușca, întrunit în ședința ordinară din data de 13.02.2017,
Analizând proiectul de hotărâre, expunerea de motive și raportul compartimentului de resort al primarului;

Având în vedere:

- Raportul de avizare al Comisiei pentru activități economico-financiare, buget, programe, agricultură, amenajarea teritoriului și urbanism, protecția mediului, gospodărie comunală, servicii și comerț,

- Avizul favorabil al Comisiei de atribuire de denumiri a județului Botoșani nr.3 / 25.01.2017,
- prevederilor art. (2), lit.d) din Ordonanța nr. 63/2002 privind atribuirea sau schimbarea de denumiri, cu modificările și completările ulterioare, ale art.(5), alin.1) din Legea nr. 7/1996 - Legea cadastrului și a publicității imobiliare, republicată, precum și ale art.36, alin.(2) , lit."c" și alin.(5) , lit.d) din Legea nr. 215/2001, republicată,

- prevederile Legii nr. 52/2003 privind transparența decizională;

În temeiul art. 45 alin 1 din legea nr.215/2001 privind administrația publică locală, republicată

HOTĂRĂȘTE:

Art.1 - Se aprobă Nomenclatorul stradal al satului **Coțușca**, comuna Coțușca, județul Botoșani, conform **Anexei nr.1**, parte integrantă din prezenta hotărâre.

Art.2 - Se aprobă Nomenclatorul stradal al satului **Ghireni**, comuna Coțușca, județul Botoșani, conform **Anexei nr.2**, parte integrantă din prezenta hotărâre.

Art.3 - Se aprobă Nomenclatorul stradal al satului **Crasnaleuca**, comuna Coțușca, județul Botoșani, conform **Anexei nr.3**, parte integrantă din prezenta hotărâre.

Art.4 - Se aprobă Nomenclatorul stradal al satului **Cotu Miculinți**, comuna Coțușca, județul Botoșani, conform **Anexei nr.4**, parte integrantă din prezenta hotărâre.

Art.5 - Se aprobă Nomenclatorul stradal al satului **Nichiteni**, comuna Coțușca, județul Botoșani, conform **Anexei nr.5**, parte integrantă din prezenta hotărâre.

Art.6 - Se aprobă Nomenclatorul stradal al satului **Puțurenii**, comuna Coțușca, județul Botoșani, conform **Anexei nr.6**, parte integrantă din prezenta hotărâre.

Art.7 - Se aprobă Nomenclatorul stradal al satului **Mihail Kogălniceanu**, comuna Coțușca, județul Botoșani, conform **Anexei nr.7**, parte integrantă din prezenta hotărâre.

Art.8 - Se aprobă Nomenclatorul stradal al satului **Avram Iancu**, comuna Coțușca, județul Botoșani, conform **Anexei nr.8**, parte integrantă din prezenta hotărâre.

Art.9 - Se aprobă Nomenclatorul stradal al satului **Nicolae Bălcescu**, comuna Coțușca, județul Botoșani, conform **Anexei nr.9**, parte integrantă din prezenta hotărâre.

Art.10. Prevederile prezentei hotărâri sunt cu caracter normativ.

Art.11. Compartimentele de specialitate din cadrul aparatului propriu al Consiliului Local Coțușca vor duce la îndeplinire prevederile prezentei hotărâri.

Comuna Coțușca

Data: 13.02.2017

Nr. 7

Președinte de ședință

Sandu Mariușca



Contrasemnează:

Secretar comună,

Deliaș Gelu

(36)

NOMENCLATORUL STRADAL AL SATULUI COȚUȘCA,
COMUNA COȚUȘCA, JUDEȚUL BOTOȘANI


Nr. crt.	Denumirea străzii	Delimitare stradă	Numere (partea dreaptă)	Numere (partea stângă)
1.	STRADA PRINCIPALĂ	De la intrarea in sat Cotusca dinspre Saveni, pe DJ282 Km 149+750m, pana la iesirea din sat – DJ282 Km 154+700m	2 – 336	1 – 261
2.	STRADA MÂRZIC	Strada paralela cu strada Principala, din capatul satului Cotusca, pana la strada Primaverii	2 – 36	1 – 37
3.	STRADA ROZELOR	Strada situata la marginea satului Cotusca, din capatul satului Cotusca, pana la str.Primaverii	2 – 32	-
4.	STRADA PRIMĂVERII	Din strada Principala spre sat Putureni - pe DJ293, pana la iesirea din sat km 40+800m	2 – 8	1 – 11
5.	STRADA VIȘINILOR	Din strada Primaverii spre sector zootehnic al fostului IAS Cotusca, pe marginea de vest a satului	2 – 22	-
6.	ARMONIEI	Din strada Primaverii, pana la strada Scolii	2 – 8	1 – 17
7.	STRADA ȘCOLII	Din strada Principala, pana la strada Vișinilor	2 – 6	1 – 7
8.	ORIZONT	Din strada Principala, pana la sector zootehnic al fostului IAS Cotusca	2 – 6	1 – 3
9.	ALEEA FLORILOR	Din strada Principala spre gradinita, pana la locuinta Miculaiciuc Ioan	2 – 10	1 – 29
10.	STRADA PIEȚEI	Strada paralela cu strada Principala, incepe din spatele dispensarului veterinar Cotusca, pana la strada Ghireni	2 – 54	1 – 19
11.	ALEEA SCURTĂ	Din strada Ghireni spre partea dreapta, spre est, pana la locuinta Astefanoaie Constantin	-	1 – 5
12.	STRADA PONOARE	Din strada Ghireni spre dreapta, pana la locuinta Padurariu Adela	2 – 14	1 – 3
13.	STRADA GHIRENI	Din strada Principala spre sat Ghireni pe DJ293 km 41+950, pana la iesirea din sat	2 – 34	1 – 25
14.	STRADA VÂLCELE	Din strada Ghireni spre cimitirul satului, pana la strada Eternitatii	2 – 20	1 – 9
15.	ALEEA SALCĂMILOR	Din strada Valcel spre paraul Calului, pana la strada Prunilor	2 – 2	1 – 3
16.	ALEEA LILIAULUI	Din strada Valcele, pana la strada Ghireni	2 – 2	1 – 9
17.	STRADA PRUNILOR	Din strada Salcamului spre nord, pe malul stang al paraului Calului, pana la locuinta Stirbu Dumitru	2 – 10	1 – 11
18.	STRADA SALCĂMULUI	Din strada Ghireni spre livada, pana la iesirea din sat – locuinta Stavarache Neculai	2 – 28	1 – 19

19	STRADA IZVOARELOR	Din strada Salcamului spre casa de apa, pana la Strada Ghireni	2 - 6	1 - 11
20	ALEEA MACULUI	Din strada Ghireni pe partea dreapta, pana la locuinta Zaharia Iosiv	2 - 6	1 - 1
21	STRADA CRINILOR	Din strada Principala spre vest, spre casa nuntilor, pana la iesirea din sat	2 - 12	1 - 15
22	STRADA PRIETENIEI	Din strada Principala spre vest, pana la locuinta Ciobanu Ion	2 - 14	1 - 1
23	ALEEA AMURGULUI	Din strada Crinilor, pana la strada Prieteniei	2 - 10	-
24	STRADA VIILOR	Din strada Prieteniei, paralela cu strada Principala, pana la strada Independentei	2 - 60	1 - 63
25	STRADA MĂRULUI	Din strada Prieteniei, paralela cu strada Viilor, pana la strada Independentei	2 - 2	1 - 9
26	STRADA NUCULUI	Din strada Prieteniei, paralela cu strada Marului, pana la strada Independentei	2 - 8	1 - 5
27	STRADA INDEPENDENȚEI	Din strada Principala spre vest, pe langa fostul SMA Cotusca, pana la fostul sector zootehnic	2 - 8	1 - 3
28	STRADA AZURULUI	Din strada Principala spre est, pana la iesirea din sat izlaz comunal	-	1 - 5
29	STRADA CIREȘILOR	Din strada Azurului, paralela cu strada Principala, spre nord, pana la terminarea satului Cotusca	2 - 22	1 - 23
30	STRADA IASOMIEI	Din strada Azurului spre nord, pana la locuinta Barbacaru Gheorghe	2 - 8	1 - 5
31	STRADA PLOPILOR	Strada marginala, paralela cu str. Principala, de la locuinta Sandu Mihai, pana la intersectia cu DJ293A	2 - 12	-
32	STRADA ETERNITĂȚII	Din strada Principala spre cimitirul satului, pana la strada Valcele	2 - 20	1 - 9

PRESEDINTE DE SEDINTA,
Consilier,

Sandu Marinică


Contrasemnează,
Secretarul Comunei Cotusca,
Delibaş Gelu



NOMENCLATORUL STRADAL AL SATULUI GHIRENI,
COMUNA COȚUȘCA, JUDEȚUL BOTOȘANI

Nr. crt.	Denumirea străzii	Delimitare stradă	Numere (partea dreaptă)	Numere (partea stângă)
1.	STRADA PRINCIPALĂ	Intrare in sat dinspre Cotusca, DJ293 Km....., pana la iesire din sat spre Crasnaleuca	2 - 58	1 - 51
2.	VICTORIEI	Dn strada Principala spre sud, pe marginea satului, pana la iesirea din sat, la izlaz	2 - 22	1 - 43
3.	CIRITEI	Din strada Principala spre est, pana la iesirea din sat - locuinta Alistar Constantin	2 - 28	1 - 13
4.	ALEEA NARCISELOR	Din strada Ciritei spre est, pana la iesirea din sat - locuinta Culica Mihai	2 - 8	1 - 9
5.	ALEEA DUMBRAVA	Din strada Ciritei spre vest, pana la iesirea din sat - locuinta Tirdea Dumitru	2 - 8	1 - 9
6.	ALEEA SCURTĂ	Din strada Ciritei spre vest, pana la iesirea din sat - locuinta Aliastar Simion	2 - 12	1 - 3
7.	ALEEA PÂRĂULUI	Din strada Principala spre vest, pana la paraul Ghireni	2 - 8	1 - 5
8.	STRADA ETERNITĂȚII	Din strada Principala spre nord, pana la str. Bujorului	2 - 48	1 - 21
9.	CĂMINULUI	Din strada Principala spre biserica, pana la strada Eternitatii	2 - 8	-
10.	ALEEA TOPORAȘULUI	Din strada Principala spre nord, pana la str. Caminului	2 - 8	1 - 5
11.	ALEEA LILIAULUI	Din strada Principala, pana la str. Caminului	2 - 6	1 - 3
12.	STRADA MAERILOR	Din strada Principala spre nord, pana la iesirea din sat - locuinta Boldea Iordache	2 - 12	1 - 9
13.	ȘCOLII	Din strada Principala prin fata scolii, pana la locuinta Lungu Toader	2 - 16	1 - 15
14.	PERILOR	Din strada Scolii spre nord, pana la str. Bujorului	2 - 22	1 - 11
15.	CIREȘILOR	Din strada Caminului spre nord, pana la locuinta Scutaru Vasile	2 - 12	1 - 9
16.	BUJORULUI	De la intersectia cu str. Perilor spre est, pana la iesirea din sat spre izlaz	2 - 4	1 - 15
17.	CRINILOR	Intrarea in sat dinspre izlaz, de la locuinta Bujunita Catinca, pana la iesirea din sat spre padure	2 - 8	1 - 5
18.	MURELOR	Intrarea in sat dinspre izlaz, de la locuinta Buroaga Aglaia, pana la iesirea din sat spre padure	2 - 12	1 - 11
19.	SALCIILOR	Intrarea in sat dinspre izlaz, de la locuinta Patache Gheorghe, pana la iesirea din sat spre padure	2 - 10	1 - 23

PRESEDINTE DE SEDINTĂ
Consilier,

Sandu Marinică



Contrasemnează,
Secretarul Comunei Cotușca,
Delibaș Gelu

NOMENCLATORUL STRADAL AL SATULUI CRASNALEUCA,
COMUNA COȚUȘCA, JUDEȚUL BOTOȘANI


Nr. crt.	Denumirea străzii	Delimitare stradă	Numere (partea dreaptă)	Numere (partea stângă)
1.	STRADA PRINCIPALĂ	Intrare sat Crasnaleuca dinspre DN24C, până la ieșirea din sat spre tarlăua „Țarna nouă”	2 – 134	1 – 125
2.	GRĂNICERI	Din str. Principală spre est, până la ieșirea din sat pe lângă fosta clădire grăniceri	2 – 6	1 – 9
3.	DUZILOR	Din str. Principală spre est, până la ieșirea din sat – locuința Neamțu Natalia	2 – 6	1 – 15
4.	ZEFIRULUI	Din str. Principală spre est, până la ieșirea din sat – locuința Papeș Marica	2 – 12	1 – 15
5.	ALEEA GHIOCELULUI	Din strada Duzilor, până la strada Zefirului	2 – 4	1 – 5
6.	ALUNIȘ	Din str. Principală spre est, până la ieșirea din sat – locuința Amititeloaiie Mihai	2 – 12	1 – 17
7.	CIMITIRULUI	Din str. Principală spre cimitirul satului, până la ieșirea din sat	2 – 6	1 – 11
8.	CĂMINULUI	Din str. Principală, de la fostul cămin cultural spre sud, până la cimitirul satului	2 – 10	1 – 11
9.	ALEEA MICȘUNELE	Din str. Principală spre sud, până la locuința Chihaiia Costache	2 – 8	1 – 3
10.	AVÂNTULUI	Din str. Principală spre sud, până la strada Cimitirului	2 – 16	1 – 9
11.	PROGRESULUI	Din str. Principală spre sud, până la strada Căminului	2 – 24	1 – 25
12.	VÂNĂTORILOR	Din str. Principală spre nord, până la ieșirea din sat – spre râul Prut	2 – 12	1 – 3
13.	ALEEA RÂNDUNICA	Din strada Principală spre râul Prut, până la locuința Iacob Ilie	-	1 – 13
14.	TEILOR	Din strada Principală spre nord, până la locuința Buchi Didina	2 – 24	1 – 9
15.	CANTONULUI	Din strada Principală spre nord, până la str. Teilor	2 – 8	1 – 7
16.	STR CAISULUI	Din strada Zimbrului, până la strada Fântânilor	2 – 10	1 – 7
17.	ZIMBRULUI	Din strada Principală, până la strada Fântânilor	2 – 28	1 – 15
18.	VIȘINILOR	Din strada Principală, până la strada Fântânilor	2 – 16	1 – 2
19.	MOARA VECHÉ	Din str. Principală spre ocolul silvic, până la ieșirea din sat – marginea pădurii	2 – 30	1 – 2
20.	FÂNTÂNILOR	Din strada Moara Veche, până la strada Caisului	2 – 14	1 – 1
21.	ALEEA BERZEI	Din str. Moara Veche spre est, până la ieșirea din sat – locuința Bilibou Constantin	2 – 10	1 – 7
22.	DOBOȘARI	Din str. Principală spre nord, până la locuința Tatarcan Vasile	2 – 8	1 – 3
23.	DEALU MARE	Din str. Principală spre nord, până la locuința Mihai T. Ion	2 – 12	1 – 1
24.	IZLAZ	Din str. Principală spre nord pe marginea satului și izlazului, până la locuința Amititeloaiie Gheorghe	2 – 16	-
25.	ALEEA NORDULUI	Din str. Izlaz, pe partea de nord a satului, până la str. Moara Veche	-	1 –

PRESEDINTE DE SEDINTĂ
Consilier,

Sandu Marinică




Contrasemnează,
Secretarul Comunei Coțușca,
Delibaș Gelu



NOMENCLATORUL STRADAL AL SATULUI COTU MICULIŢI,
COMUNA COȚUȘCA, JUDEȚUL BOTOȘANI

Nr. crt.	Denumirea străzii	Delimitare stradă	Numere (partea dreaptă)	Numere (partea stângă)
1.	STRADA PRINCIPALĂ	De la intrarea în sat C.MiculiŃi, partea de sus – prin centrul satului, până la strada Stâncuței	2 – 80	1 – 87
2.	MARGINEA	Din strada Principală, pe partea dreaptă spre râul Prut, până la izlaz	-	1 – 5
3.	VULTURULUI	Din strada Principală, pe partea dreaptă spre râul Prut, până la ieșirea din sat spre izlaz	2 – 8	1 – 9
4.	PLOPILOTOR	Din strada Principală, pe partea dreaptă spre râul Prut, până la ieșirea din sat - izlaz	2 – 12	1 – 15
5.	ZORILOR	Din strada Principală, spre râul Prut, până la ieșirea din sat - izlaz	2 – 16	1 – 13
6.	IZLAZ	Din strada Principală, spre râul Prut, până la ieșirea din sat spre izlaz	2 – 10	1 – 11
7.	SPERANȚEI	Din strada Principală, spre râul prut, până la locuința Mihalache Eleonora	2 – 18	1 – 21
8.	LUMINII	Din strada Principală, prin fața școlii și a bisericii de lemn, până la ieșirea din sat spre râul Prut	2 – 4	1 – 29
9.	ALEEA ARCULUI	Din strada Luminii, prin spatele bisericii din lemn, până din nou în strada Luminii	2 – 4	1 – 7
10.	ALEEA SCURTĂ	Din strada Principală, până la locuința Cucos Matilda spre râul Prut	2 – 4	1 – 7
11.	STRADA CARIEREI	Din strada Principală spre balastieră, până la ieșirea din sat – spre nord – locuința Petreanu Vasile	2 – 40	1 – 47
12.	STRADA STÂNCUȚEI	Din strada Carierei, până la strada Valea Prutului	-	1 – 3
13.	STRADA VALEA PRUTULUI	Din strada Principală, pe valea râului Prut, până la cimitirul satului	2 – 34	1 – 11
14.	ALEEA AZURULUI	Din strada Valea Prutului, spre râul Prut, până la locuința Butnaru Ilie	2 – 4	1 – 5
15.	ALEEA PINULUI	Din strada Valea Prutului, spre râul Prut, până la locuința Gătej Elena	2 – 4	1 – 11

PRESEDINTE DE SEDINȚĂ
Consilier,

Sandu Marinică

Contrasemnează,
Secretarul Comunei Coțușca,
Delibaș Gelu

(41)

NOMENCLATORUL STRADAL AL SATULUI NICHITENI,
COMUNA COȚUȘCA, JUDEȚUL BOTOȘANI

Nr. crt.	Denumirea străzii	Delimitare stradă	Numere (partea dreaptă)	Numere (partea stângă)
1.	STRADA PRINCIPALĂ	Intrarea in sat Nichiteni dinspre Saveni pe DJ282 km 145+930m, pana la iesirea din sat spre Cotusca DJ282 km147+850m	2 - 118	1 - 61
2.	PLETAN	Din strada Principala pe partea dreapta, pana la fostul sector zootehnic	-	1 - 9
3.	LA MOARĂ	Din strada Principala pe partea dreapta, pana la iesirea din sat - locuinta Asavei Savastia	-	1 - 5
4.	SATUL VECHI	Din strada Principala pe partea dreapta, pana la locuinta Asavei Savastia	2 - 10	1 - 13
5.	LA LIVADĂ	Din strada Principala pe partea stanga, pana la iesirea din sat Nichiteni - spre izlaz	2 - 18	-
6.	IZLAZ	Din strada Principala pe partea stanga, pana la iesirea din sat spre izlaz - locuinta Iordache Neculai	2 - 20	1 - 7
7.	STRADA GRĂDINIȚEI	Din strada Principala pe partea stanga, pana la iesirea din sat spre izlaz - locuinta Paduraru Ion	2 - 20	1 - 15
8.	STRADA ȘCOLII	Din strada Principala pe partea stanga, pana la iesirea din sat spre izlaz - locuinta Uries Constantin	2 - 22	1 - 25
9.	STRADA STADIONULUI	Din strada Principala pe partea stanga, pana la iesirea din sat spre izlaz - locuinta Telisca T. Gheorghe	2 - 24	2 - 21
10.	STRADA 8 NOIEMBRIE	Din strada Principala pe partea stanga, pana la iesirea din sat spre izlaz - locuinta Neniscu Elena	2 - 20	2 - 21
11.	SALCĂMILOR	Din strada Principala pe partea stanga, pana la iesirea din sat spre izlaz - locuinta Timohi Vasile	2 - 14	1 - 13
12.	ETERNITĂȚII	Din strada Principala, pana la strada Valea Bisericii	2 - 4	1 - 3
13.	VALEA BISERICII	Din strada Salcamilor, prin fata bisericii vechi, pana la iesirea din sat Nichiteni - spre izlaz	2 - 4	1 - 13
14.	NUCILOR	Din strada Salcamilor, pana la strada 8 Noiembrie	2 - 2	1 - 3
15.	AZURULUI	Din strada 8 Noiembrie, pana la strada Stadionului	2 - 2	1 - 1
16.	FLORILOR	Din strada Stadionului, pana la strada Scolii	-	1 - 1
17.	MERILOR	Din strada Scolii, pana la strada Gradinitei	2 - 4	1 - 1
18.	LILIACULUI	Din strada Gradinitei, pana la strada Izlaz	2 - 4	1 - 3
19.	APUSULUI	Din strada Gradinitei, pana la strada Izlaz	2 - 6	1 - 3

PRESEDINTE DE SEDINTA
Consilier,

Sandu Marinică



Contrasemnează,
Secretarul Comunei Cotusca,
Delibaș Gelu

NOMENCLATORUL STRADAL AL SATULUI PUȚURENI,
COMUNA COȚUȘCA, JUDEȚUL BOTOȘANI

Nr. crt.	Denumirea străzii	Delimitare stradă	Numere (partea dreaptă)	Numere (partea stângă)
1.	STRADA PRINCIPALĂ	Se află pe DJ293 km....., până la ieșirea din sat, spre Mileanca km.....	2 - 70	1 - 57
2.	VOLOVĂȚ	Din strada Principală, partea dreaptă, până la ieșirea din sat spre izlaz	2 - 30	1 - 17
3.	ALEEA BERZEI	Din strada Volovăț, până la locuința Șmahon Maria	2 - 6	1 - 7
4.	STRADA VICTORIEI	Din strada Volovăț, până la strada Biruinței	2 - 32	1 - 17
5.	BISERICII	Din strada Principală, până la strada Biruinței	2 - 22	1 - 15
6.	ȘCOLII	Din strada Principală, până la ieșirea din sat, spre fostul sector zootehnic	2 - 16	1 - 15
7.	DREPTĂȚII	Din strada Principală, până la strada Independenței	2 - 6	1 - 7
8.	PROGRESULUI	Din strada Principală, până la strada Independenței	2 - 8	1 - 7
9.	ÎMFRĂȚIRII	Din strada Principală, până la locuința Codină C.Ion, ieșirea din sat Puțurenii	2 - 14	1 - 13
10.	FRATERNITĂȚII	Din strada Principală, până la strada Biruinței	2 - 14	1 - 11
11.	SOLIDARITĂȚII	Din strada Principală, până la fosta locuință a lui Vizdoagă Zamfir	2 - 10	1 - 9
12.	STRADA INDEPENDENȚEI	Din strada Volovăț, până la ieșirea din satul Puțurenii locuința lui Sandu Maria	2 - 50	1 - 51
13.	BIRUINȚEI	Din marginea satului Puțurenii - nord locuința Nistorică Maria, până la ieșirea din sat - vest locuința Dănilă Toader	2 - 30	1 - 23
14.	CIȘMEA	Din strada Biruinței, până la ieșirea din sat puțurenii spre nord - fostul sector zootehnic	2 - 12	1 - 7
15.	EROILOR	Din strada Principală, până la ieșirea din sat Puțurenii la locuința Gavril Constantin	2 - 20	1 - 9
16.	ZORILOR	Din strada Principală, până la ieșirea din sat Puțurenii spre sud la locuința Cirimpei P.Gheorghe	2 - 12	1 - 15
17.	VIIOR	Din strada Principală, până la ieșirea din sat Puțurenii spre sud la locuința Grigoraș Ion	2 - 10	1 - 9
18.	PLOPILOR	Din strada Principală, până la ieșirea din sat Puțurenii spre cimitir la locuința Holoc Maria	2 - 18	1 - 9
19.	SALCĂMILOR	Din strada Principală, până la ieșirea din sat, spre cimitirul satului Puțurenii - spre sud	2 - 12	1 - 21
20.	ALEEA FÂNTĂNILOR	Din strada Salcânilor, spre est până la locuința Codină Saveta	2 - 4	1 - 9
21.	ALEEA ȚICLĂULUI	Din strada Principală, până la ieșirea din sat Puțurenii - tarlaua Țiclău	2 - 6	1 - 5

PRESEDINTE DE SEDINȚĂ,
Consilier,

Sandu Marinică



Contrasemnează,
Secretarul Comunei Coțușca,
Delibaș Gelu

NOMENCLATORUL STRADAL AL SATULUI MIHAIL KOGĂLNICEANU,
COMUNA COȚUȘCA, JUDEȚUL BOTOȘANI


Nr. crt.	Denumirea străzii	Delimitare stradă	Numere (partea dreaptă)	Numere (partea stângă)
1.	STRADA PRINCIPALĂ	De la intrarea in sat M.Kogalniceanu dinspre Saveni DJ282 Km 143+320m, pana la iesirea din sat DJ282 Km 144+500	2 - 22	1 - 29
2.	STRADA PINULUI	Din strada Principala spre nord, pana la iesirea din sat M.Kogalniceanu - izlazul satului	2 - 26	1 - 21
3.	STRADA ȘCOLII	Din strada Principala spre nord, prin fata scolii vechi, pana la iesirea din sat - locuinta Aiacoboaie Gheorghe	2 - 22	1 - 21
4.	STRADA VULTURULUI	Din strada Pinului, pana la strada Scolii	2 - 4	1 - 1
5.	STRADA BUSUIOCULUI	Din strada Pinului, pana la strada Scolii	2 - 4	1 - 1
6.	STRADA LALELELOR	Din strada Pinului, pana la strada Scolii	2 - 6	1 - 1
7.	STRADA BACIULUI	Din strada Pinului, pana la strada Scolii	2 - 4	1 - 3
8.	STRADA FRUNZELOR	Din strada Pinului, pana la strada Scolii	2 - 4	1 - 3
9.	MARGINEA	Din strada Pinului, pana la strada Scolii, pe marginea satului M.Kogalniceanu	-	1 - 3
10.	LUMINII	Din strada Scolii spre est, pe langa biserica, pana la strada Principala	2 - 4	1 - 7
11.	TRANDAFIRILOR	Din strada Scolii spre est, pana la iesirea din sat M.Kogalniceanu - locuinta Botezatu Constantin	2 - 8	1 - 5
12.	STRADA CRIZANTEMELOR	Din strada Scolii spre est, pana la iesirea din sat M.Kogalniceanu - locuinta Sirbu Gheorghe	2 - 6	1 - 3
13.	CORNIȘA	Din strada Scolii spre est, pana la iesirea din sat M.Kogalniceanu - locuinta Gherasim Constantin	2 - 8	1 - 3

PRESEDINTE DE SEDINTA
Consilier,

Sandu Marinică




Contrasemnează,
Secretarul Comunei Cotușca,
Delibaș Gelu



JUDEȚUL BOTOȘANI
COMUNA COȚUȘCA
CONSILIUL LOCAL

ANEXA NR. 8
la H.C.L. nr. 7 din 13.02.2017

44

NOMENCLATORUL STRADAL AL SATULUI AVRAM IANCU,
COMUNA COȚUȘCA, JUDEȚUL BOTOȘANI


Nr. crt.	Denumirea străzii	Delimitare stradă	Numere (partea dreaptă)	Numere (partea stângă)
1.	STRADA PRINCIPALĂ	De la intrarea în sat Avram Iancu dinspre Nichiteni, respectiv cimitirul satului, până la ieșirea din sat – sediul fostului IAS Săveni	2 – 14	1 – 31
2.	STRADA CIOCÂRLIEI	Din strada Principală, pe marginea satului spre sud, până la strada Principală	2 – 10	1 – 3
3.	STRADA VIORELELOR	Din strada Principală spre nord, până la ieșirea din sat spre izlaz – locuința Tanasă Aurica	2 – 20	1 – 11
4.	ALEEA GHIOCELULUI	Din strada Principală spre est, până la ieșirea din sat Avram Iancu - izlaz	2 – 6	1 – 1

PRESEDINTE DE SEDINȚĂ
Consilier,

Sandu Marinica



Contrasemnează,
Secretarul Comunei Coțușca,
Delibaș Gelu



JUDEȚUL BOTOȘANI
COMUNA COȚUȘCA
CONSILIUL LOCAL

ANEXA NR. 9
la H.C.L. nr. 7 din 13.02.2017

45

NOMENCLATORUL STRADAL AL SATULUI NICOLAE BĂLCESCU,
COMUNA COȚUȘCA, JUDEȚUL BOTOȘANI

Nr. crt.	Denumirea străzii	Delimitare stradă	Numere (partea dreaptă)	Numere (partea stângă)
1.	STRADA VIILOR	Din D.C.9 spre est, către sat, până la ieșirea din sat N.Bălcescu izlaz comunal	2 - 6	1 - 7
2.	ZORILOR	Din D.C.9 spre est, către sat N.Bălcescu, până la ieșirea din sat - izlaz comunal	1 - 5	2 - 6

PRESEDINTE DE SEDINTA,
Consilier,

Sandu Marjnică



Contrasemnează,
Secretarul Comunei Coteluișca,
Delibaș Gelu

JUDEȚUL BOTOȘANI
COMUNA COȚUȘCA

(46)

Telefon / fax : 0231561946 / 0231561936
E-mail: primariacotusca@yahoo.com

Nr. 9 din 12.01.2017

Către,

**COMISIA DE ATRIBUIRE DE DENUMIRI
A JUDEȚULUI BOTOȘANI**

Consiliul local al comunei Coțușca, cu sediul în satul și comuna Coțușca, județul Botoșani, reprezentat prin Vezeteu Dan, primarul comunei Coțușca, solicită Comisie de atribuire de denumiri a județului Botoșani, emiterea unui aviz de atribuire de denumiri pentru străzile din satele comunei Coțușca, județul Botoșani.

Se anexează la prezenta cerere de avizare, dosarul aferent întocmit în conformitate cu prevederile Regulamentului de funcționare a comisiei de atribuire de denumiri județene, respectiv a municipiului București, aprobat prin Ordinul Ministrului Internelor și Reformei Administrative nr. 564/2008.

PRIMAR,

VEZETEU DAN



18/06.02.2017
CONS LOCAL COȚUȘCA.

47

COMISIA DE ATRIBUIRE DE DENUMIRI
A JUDEȚULUI BOTOȘANI

AVIZ

Nr. 3 din 25.01.2017

În temeiul art. 3 alin. (7) din Ordonanța Guvernului nr. 63/2002 privind atribuirea sau schimbarea de denumiri, aprobată cu modificări și completări prin Legea nr. 48/2003, cu modificările și completările ulterioare, și al Regulamentului de funcționare a Comisiei de atribuire de denumiri județene, aprobat prin Ordinul ministrului internelor și reformei administrative nr. 564/2008,

Comisia de atribuire de denumiri a județului Botoșani

AVIZEAZĂ

Favorabil


PROIECTUL DE HOTĂRÂRE A CONSILIULUI LOCAL AL COMUNEI COȚUȘCA, privind aprobarea Nomenclatorului Stradal al satelor din comuna Coțușca, județul Botoșani.

Data eliberării 06.02.2017

Președintele Comisiei de atribuire de denumiri a județului Botoșani,

Gheorghe Munteanu

(semnătura și stampila)



PROIECT DE HOTĂRÂRE
Privind stabilirea consumului mediu de carburant pentru buldoexcavatorul JCB 3 CXS și
încărcător frontal AHLMANN AS 7 C aflate în patrimoniul comunei Coțușca

Primarul comunei Coțușca, Vezeteu Dan

- Analizând Expunerea de motive și Raportul compartimentului de resort din cadrul aparatului propriu;
- Ținând seama de Raportul de Constatare Tehnică întocmit de expert Sumanaru Anton;
- În conformitate cu prevederile art.14 alin.(3), (4), (5), art.20 alin.(1) lit.e) din Legea nr.273/2006 privind finanțele publice locale, cu modificările și completările ulterioare, ale O.M.T. nr.14/1982 pentru aprobarea normativului privind consumul de combustibil și ulei pentru automobile, ale art.36 alin.(9) din Legea nr.215/2001 Legea Administrației Publice Locale, republicată, cu modificările și completările ulterioare;
- În temeiul art.45 alin.6 din Legea nr. 215/2001 privind administrația publică locală, republicată cu modificările și completările ulterioare:

propune spre hotărâre:

Art.1– Se stabilește consumul mediu de carburant pentru buldoexcavatorul și încărcător frontal aflate în administrarea Consiliului Local al comunei Coțușca, după cum urmează :


- buldoexcavator JCB 3 CXS – consum mediu de 7,2 litri motorină/oră de funcționare ;
- încărcător frontal AHLMANN AS 7 C – consum mediu de 8,1 litri motorină/oră de funcționare ;

Art.2– Consumul normat de carburant pentru o oră de funcționare a motorului în gol este de $\frac{1}{4}$ din consumul mediu pentru tipul de utilaj respectiv. Consumul mediu de combustibil reprezintă cantitatea maximă a fi consumată pe parcursul efectuat în condiții normale de exploatare. Pentru perioada 1 decembrie – 15 martie, în condițiile existenței temperaturii medii zilnice de sub 0 grade celsius, se aplică un coeficient de corecție a consumului de $A = 1,1$. În condițiile unei temperaturi de sub minus 20 grade celsius pe o perioadă mai mare de 3 zile, se poate aplica un coeficient de corecție a consumului de $A = 1,2$.

Art.3– Proiectul de hotărâre va fi pus în discuție în ședința ordinară a Consiliului Local din data stabilită prin dispoziția primarului.

Comuna Coțușca
Data: 17.02 2017

Inițiator proiect,
Primar
Vezeteu Dan



Nr. 26/07.02.2017

49

EXPUNERE DE MOTIVE

Viceprimarul comunei Coțușca, Aghinitei Vasile,

propun spre dezbatere și aprobare proiectul de hotărâre privind stabilirea consumului mediu de carburant pentru buldoexcavatorul JCB 3 CXS și încărcător frontal AHLMANN AS 7 C aflate în patrimoniul comunei Coțușca, avându-se în vedere următoarele:

1) O.M.T. nr.14/1982 pentru aprobarea normativului privind consumul de combustibil și ulei pentru automobile, act neabrogat până la această dată ;

2) Raportul de Constatare Tehnică întocmit de expert Sumanaru Anton, prin care s-a stabilit următoarele consumuri:

- buldoexcavator JCB 3 CXS – consum mediu de 7,2 litri motorină/oră de funcționare ;
- încărcător frontal AHLMANN AS 7 C – consum mediu de 8,1 litri motorină/oră de funcționare ;

Consumul normat de carburant pentru o oră de funcționare a motorului în gol este de $\frac{1}{4}$ din consumul mediu pentru tipul de utilaj respectiv. Consumul mediu de combustibil reprezintă cantitatea maximă a fi consumată pe parcursul efectuat în condiții normale de exploatare. Pentru perioada 1 decembrie – 15 martie, în condițiile existenței temperaturii medii zilnice de sub 0 grade celsius, se aplică un coeficient de corecție a consumului de $A = 1,1$. În condițiile unei temperaturi de sub minus 20 grade celsius pe o perioadă mai mare de 3 zile, se poate aplica un coeficient de corecție a consumului de $A = 1,2$.

VICEPRIMAR,

AGHINITEI VASILE

Nr. 27/07.02.2012

50

RAPORTUL COMPARTIMENTULUI DE RESORT
DIN CADRUL APARATULUI PROPRIU AL PRIMARULUI

Subsemnata Leonte Lăcrămioara, șef serviciu contabilitate în cadrul primăriei Coțușca, având în vedere expunerea de motive a d-lui Aghinței Vasile, viceprimarul comunei cu privire la aprobarea de către Consiliul Local a consumului mediu de carburant pentru buldoexcavatorul JCB 3 CXS și încărcător frontal AHLMANN AS 7 C aflate în patrimoniul comunei Coțușca,

menționez faptul că, în conformitate cu prevederile art.14 alin.(3), (4), (5), art.20 alin.(1) lit.e) din Legea nr.273/2006 privind finanțele publice locale, cu modificările și completările ulterioare, ale O.M.T. nr.14/1982 pentru aprobarea normativului privind consumul de combustibil și ulei pentru automobile, ale art.36 alin.(9) din Legea nr.215/2001 Legea Administrației Publice Locale, republicată, cu modificările și completările ulterioare și O.M.T. nr.14/1982 pentru aprobarea normativului privind consumul de combustibil și ulei pentru automobile, act neabrogat până la această dată,

sunt îndeplinite condițiile legale pentru punerea proiectului de hotărâre pe ordinea de zi a ședinței consiliului local.

Contabil - șef,
Leonte Lăcrămioara



RAPORT DE CONSTATARE TEHNICA - Extrajudiciar -

CAP. I. INTRODUCERE

Subsemnatul **ing. Sumanaru Anton**, expert *tehnice - auto*, cu legitimitatea nr. 2331 / 4414 eliberata de *Ministerul justitiei*, am intocmit prezenta lucrare la solicitarea *Primaria Cotosca*, jud. Botosani, CUI 3372157, pentru stabilirea consumului orar mediu de carburant pentru incarcator frontal JCB 3 CXS cu nr. inregistrare 087 Cotosca si incarcator frontal AHLMANN AS 7 C cu nr. de inregistrare 084 Cotosca.

CAP. II. OBIECTIVELE LUCRARI

Se solicita stabilirea consumului orar mediu de carburant (motorina) pentru incarcator frontal pe pneuri JCB 3 CXS cu nr. inregistrare 087 Cotosca si incarcator frontal pe pneuri AHLMANN AS 7 C cu nr. de inregistrare 084 Cotosca, proprietatea *Primaria Cotosca*.

1. Sa se stabiliseasca consumul orar mediu de combustibil pentru incarcator frontal JCB 3 CXS si incarcator frontal AHLMANN AS 7 C, proprietatea Primaria Cotosca.

CAP. III. DOCUMENTATIA LUCRARI

In vederea rezolvarii obiectivului trasat lucrarii, au fost intreprinse urmatoarele operatiuni :

- studierea documentelor aflate la proprietar (facturi, certificate garantie, proces

b. Incarcator frontal pe pneuri **AHLMANN AS 7 C** cu nr. de inregistrare 084 Cotusca, proprietatea Primaria Cotusca, fabricat in anul 1994, conform datelor din certificat A/59448 din 09.11.1993, prezinta urmatoarele caracteristici tehnice ;

serie motor	8344564
serie sasiu	W09S07C03RBA08814
capacitate cilindrica	4058 cmc
putere	59 kw (79 CP)
combustibil	motorina
lungime	6000 mm
inaltime	2900 mm
latime	2300 mm
tractiune	4 x 4
anvelope	15,5-25
masa totala	7500 kg
Act cumparare	Nr.25/13.09.2005
ore inregistrate la bord	9493 ore



B. Desfasurarea expertizei

In continuare se va raspunde la obiectivele expertizei :

a. Sa se stabiliseasca consumul orar mediu de combustibil pentru incarcator frontal pe pneuri JCB 3 CXS cu nr. inregistrare 087 Cotusca , fabricat in anul 2013

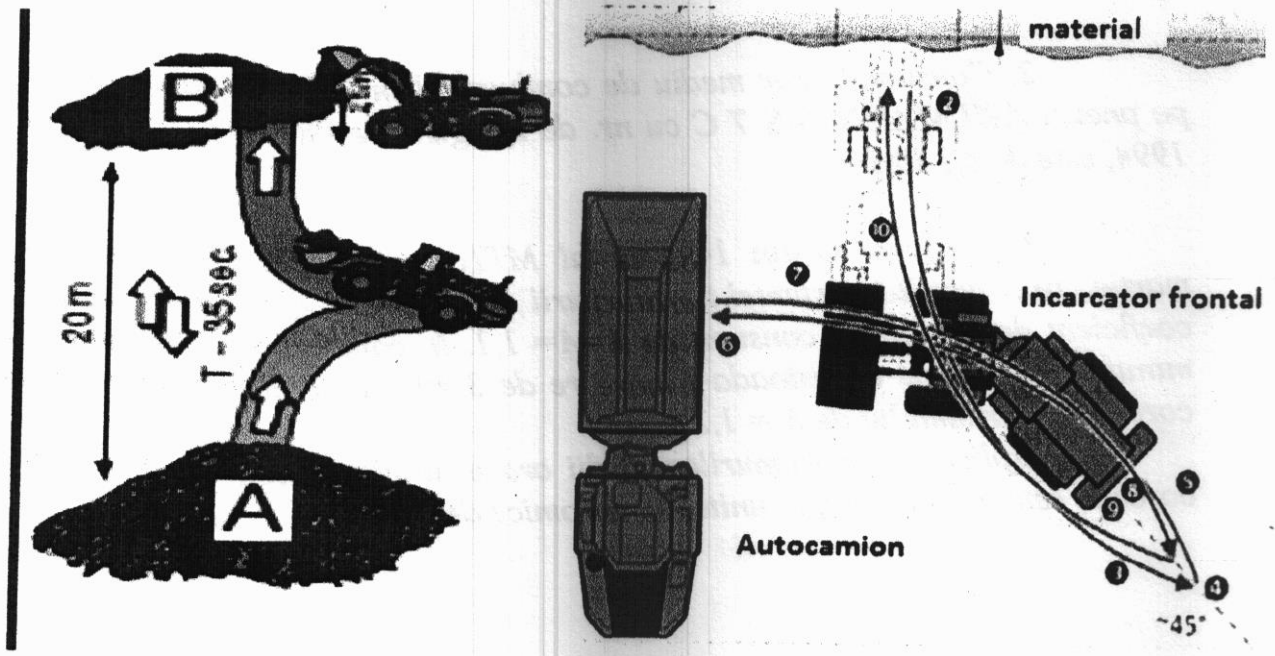
Pentru incarcatorul frontal pe pneuri **JCB 3 CXS** cu nr. inregistrare 087 Cotusca , fabricat in anul 2013, in vederea determinarii consumului mediu orar de combustibil s-a procedat la efectuarea unor probe dinamice, pe un traseu de deplasare intre doua puncte , aflate la distanta de 20 m, cu ridicarea cupei de incarcare pina la o inaltime de 2,5 m, intr-un timp de 35 sec, operatiuni efectuate intr-un numar de cicluri pina la epuizarea unui consum de 5 litri motorina.

Efectuarea probelor s-a efectuat in prezenta mecanicului de utilaj Ciopec Ionel.

inregistrare 084 Cotosca, fabricat in anul 1994, in vederea determinarii consumului mediu orar de combustibil s-a procedat la efectuarea unor probe dinamice, pe un traseu de deplasare intre doua puncte , aflate la distanta de 20 m, cu ridicarea cupei de incarcare pina la o inaltime de 2,5 m, intr-un timp de 35 sec, operatiuni efectuate intr-un numar de cicluri pina la epuizarea unui consum de 5 litri motorina.

Efectuarea probelor s-a efectuat in prezenta mecanicului de utilaj Dron Gelu.

Prezentarea schematica privind dinamica miscarilor incarcatorului frontal este redata in figura de mai jos.



S-a considerat nr. de cicluri de incarcare ca fiind 50, incarcatorul avind o vechime in exploatare de 23 ani, care are grup moto-propulsor cu uzura avansata.

Relatia de calcul a consumului este :

$$C = \frac{D_t}{\text{numardecicludeincarcare}} \quad \text{unde :}$$

$$D_t = \frac{5l * 3600 \text{sec} * 0,78}{35 \text{sec}} \quad \text{unde :}$$

5 l = cantitatea de alimentare cu combustibil

0,78 = procent de utilizare a orei de lucru (ora de lucru = 3600 sec)

$$D_t = \frac{5l * 3600 \text{sec} * 0,78}{35 \text{sec}} = 401$$

Nr. de cicluri de incarcare : 50

HOTĂRÂRE

Privind stabilirea consumului mediu de carburant pentru buldoexcavatorul JCB 3 CXS și încărcător frontal AHLMANN AS 7 C aflate în patrimoniul comunei Coțușca

Consiliul local al comunei Cotusca, jud.Botosani, întrunit în ședința ordinară din data de 13.02.2017, Luând în dezbateri Expunerea de motive întocmită de dl. viceprimar, Aghenitei Vasile, prin care propune Consiliului Local Cotusca stabilirea unui consum mediu de carburant pentru buldoexcavatorul aflat în dotarea primăriei, conform O.M.T. nr.14/1982 pentru aprobarea normativului privind consumul de combustibil și ulei pentru automobile, act neabrogat până la această dată ;

Ținând seama de Raportul de Constatate Tehnică întocmit de expert Sumanaru Anton; În conformitate cu prevederile art.14 alin.(3), (4), (5), art.20 alin.(1) lit.e) din Legea nr.273/2006 privind finanțele publice locale, cu modificările și completările ulterioare, ale O.M.T. nr.14/1982 pentru aprobarea normativului privind consumul de combustibil și ulei pentru automobile, ale art.36 alin.(9) din Legea nr.215/2001 Legea Administrației Publice Locale, republicată, cu modificările și completările ulterioare și a Legii nr.52/2003 privind transparența decizională ;

În temeiul art.45 alin.(1), art.115 alin.(1) lit.b) din Legea nr.215/2001, Legea privind Administrația Publică Locală, republicată,

HOTĂRĂȘTE :

Art.1- Se stabilește consumul mediu de carburant pentru buldoexcavatorul și încărcător frontal aflate în administrarea Consiliului Local al comunei Coțușca, după cum urmează :

- **buldoexcavator JCB 3 CXS** – consum mediu de **7,2 litri** motorină/oră de funcționare ;
- **încărcător frontal AHLMANN AS 7 C** – consum mediu de **8,1 litri** motorină/oră de funcționare ;

Art.2- Consumul normat de carburant pentru o oră de funcționare a motorului în gol este de $\frac{1}{4}$ din consumul mediu pentru tipul de utilaj respectiv. Consumul mediu de combustibil reprezintă cantitatea maximă a fi consumată pe parcursul efectuat în condiții normale de exploatare. Pentru perioada 1 decembrie – 15 martie, în condițiile existenței temperaturii medii zilnice de sub 0 grade celsius, se aplică un coeficient de corecție a consumului de $A = 1,1$. În condițiile unei temperaturi de sub minus 20 grade celsius pe o perioadă mai mare de 3 zile, se poate aplica un coeficient de corecție a consumului de $A = 1,2$.

Art.3- Prevederile prezentei hotărâri vor fi duse la îndeplinire de primarul comunei Coțușca prin compartimentele de specialitate .

Art.4- Prezenta hotărâre va fi afișată la sediul Primăriei prin grija secretarului comunei Coțușca și va fi comunicată:

- Instituției Prefectului județului Botoșani
- D-lui Primar
- Compartimentului buget-finanțe

NR. 8 din 13.02.2017

Președinte de ședință,
Sandu Marinică



Secretar comună,
Delibaș Gelu

(55)

ROMÂNIA
JUDEȚUL BOTOSANI
COMUNA COTUSCA
CONSILIUL LOCAL

PROIECT DE HOTĂRÂRE

privind reorganizarea Comisiei speciale pentru întocmirea inventarului bunurilor care alcătuiesc domeniul public al comunei Cotusca, județul Botosani

Primarul comunei cotusca Vezețeu Dan

Având în vedere:

- expunerea de motive și raportul de specialitate al compartimentului de resort.
- nota de constatare a controlului administrativ din data de 10.10.2016 din partea Institutiei Prefectului –Județul Botosani, prin care se impune constituirea sau reorganizarea comisiei locale speciale pentru întocmirea inventarului bunurilor care alcătuiesc domeniul public;

în conformitate cu prevederile art. 21 alin. (1) din Legea nr. 213/1998 privind proprietatea publică și regimul juridic al acesteia, cu modificările și completările ulterioare, coroborat cu prevederile art. II alin. (1) și (2) lit. „c” din Hotărârea Guvernului nr. 548/1999 privind aprobarea Normelor Tehnice pentru întocmirea inventarului bunurilor care alcătuiesc domeniul public al comunelor, orașelor, municipiilor și județelor;

în temeiul art. 36 alin. (2) lit. „c”, alin. (5) lit. „c”, art. 45 alin. (6) din Legea nr. 215/2001 privind administrația publică locală, republicată, cu modificările și completările ulterioare;

propun spre hotărâre:

Art.1. Să se aprobe reorganizarea Comisiei speciale pentru întocmirea inventarului bunurilor care alcătuiesc domeniul public al comunei Cotusca, județul Botosani, în următoarea componență:

- ♣ Președinte - Vezețeu Dan, primarul comunei Cotusca.
- ♣ Secretar - Delibas Gelu, secretarul comunei Cotusca.
- ♣ Membri: - Leonte Lacramioara , Șef -serviciu contabilitate ,în cadrul aparatului de specialitate al primarului comunei Cotusca.
 - Pintilei Cristina, consilier (agent agricol) în cadrul aparatului de specialitate al primarului comunei Cotusca.
 - Aghenitei Neculai, referent specialitate, responsabil urbanism.

Art.2. Proiectul de hotărâre va fi supus dezbaterii Consiliului Local Cotusca în ședința de lucru la data stabilită de primarul comunei prin dispoziție.

Cotusca, 30 IANUARIE 2017

INITIATOR:
PRIMAR,
DAN VEZETEU



(56)

ROMÂNIA
JUDEȚUL BOTOSANI
COMUNA COTUSCA
CONSILIUL LOCAL
SECRETAR

Nr. 16/30.01.2017.

RAPORT DE SPECIALITATE

la proiectul de hotărâre privind reorganizarea Comisiei speciale pentru întocmirea inventarului bunurilor care alcătuiesc domeniul public al comunei Cotusca, județul Botosani

Doamnelor și domnilor,

Proiectul de hotărâre inițiat de către Primarul comunei pe care D-voastră urmează să-l dezbateți și aprobați are ca fundament punerea în aplicare a prevederilor art. II alin. (1) lit. "c" din Normele tehnice pentru întocmirea inventarului bunurilor care alcătuiesc domeniul public al comunelor, orașelor, municipiilor și județelor, aprobate prin Hotărârea Guvernului nr. 548/1999, conform căruia consiliile locale vor aproba, prin hotărâre proprie, înființarea, funcționarea și organizarea comisiilor speciale pentru întocmirea inventarului bunurilor care alcătuiesc domeniul public al comunei Cotusca.


Ca urmare a modificărilor intervenite în organigrama instituției, se impune reorganizarea comisiei, în componenta prevăzută în expunerea de motive a initiatorului.

Inventarul bunurilor aparținând domeniului public se va însuși, prin hotărâre, de către Consiliul local Cotusca și, ulterior, va fi trimis Guvernului, pentru ca, prin hotărâre, să se ateste apartenența bunurilor la domeniul public de interes local, conform art. 21 alin. (3) din Legea nr. 213/1998 privind proprietatea publică și regimul juridic al acesteia, cu modificările și completările ulterioare.

Față de cele expuse mai sus, rog consiliul local să dezbată și să aprobe proiectul de hotărâre, în forma prezentată de initiator, cu încadrarea în prevederile art. 36 alin. (2) lit. „c”, alin. (5) lit. „c” din Legea nr. 215/2001 privind administrația publică locală, republicată, cu modificările și completările ulterioare.

30 ianuarie 2017

SECRETAR



(57)

ROMÂNIA
JUDEȚUL BOTOSANI
COMUNA COTUSCA
PRIMAR,

Nr. 17/30.01.2017

EXPUNERE DE MOTIVE

la proiectul de hotărâre privind reorganizarea Comisiei speciale pentru întocmirea inventarului bunurilor care alcătuiesc domeniul public al comunei Cotusca, județul Botosani

Doamnelor și domnilor consilieri,

Am inițiat acest proiect de hotărâre motivat de necesitatea reorganizării Comisiei speciale pentru întocmirea inventarului bunurilor care alcătuiesc domeniul public al comunei Cotusca, județul Botosani, ca urmare a apariției unor modificări, în structura organizatorică de personal a instituției și a prevederilor legale care obligă la funcționarea unei comisii de inventariere actualizată, la nivelul fiecărei instituții, modificare ce se referă la încetarea de drept a raportului de serviciu al domnului Chihaia Constantin, și numirea domnului Delibas Gelu în funcția de secretar al comunei Cotusca, precum și încetarea de drept a raportului de serviciu a doamnei Chihaia Didina și numirea șef-serviciu contabilitate, buget- finanțe, impozite și taxe locale și achiziții publice a doamnei Leonte Lăcrămioara.

Dintre bunurile care alcătuiesc domeniul public al comunei Cotusca pot menționa: toate drumurile comunale și vecinale, sistemele de infrastructură privind administrarea domeniului public, cu terenurile aferente (cimitirul comunal), terenurile și clădirile în care își desfășoară activitatea Consiliul local și Primăria comunei Cotusca, precum și instituțiile publice de interes local (Căminul cultural Cotusca, grădinița etc, terenurile care nu fac parte din domeniul privat al statului sau dacă nu aparțin altor persoane fizice.

Conform Hotărârii Guvernului nr. 548/1999 privind aprobarea Normelor Tehnice pentru întocmirea inventarului bunurilor care alcătuiesc domeniul public al comunelor, orașelor, municipiilor și județelor, bunurile enumerate mai sus sunt inventariate de către o comisie specială aprobată de către Consiliul local, iar ulterior vor fi însușite de către consiliu, printr-o hotărâre distinctă și avizate de primarul comunei, însă pentru a-și putea desfășura activitatea, această comisie trebuie să fie actualizată, astfel:

- ♣ Președinte - Vezeteu Dan, primarul comunei Cotusca.
- ♣ Secretar - Delibas Gelu, secretarul comunei Cotusca.
- ♣ Membri: - Leonte Lăcrămioara, Șef -serviciu contabilitate în cadrul aparatului de specialitate al primarului comunei Cotusca.
 - Pintilei Cristina, consilier (agent agricol) în cadrul aparatului de specialitate al primarului comunei Cotusca.
 - Aghenitei Neculai, referent specialitate responsabil urbanism

Cu încadrarea în prevederile Legii nr. 213/1998 privind proprietatea publică și regimul juridic al acesteia, cu modificările și completările ulterioare și ale Hotărârii Guvernului nr. 548/1999 privind aprobarea Normelor Tehnice pentru întocmirea inventarului bunurilor care alcătuiesc domeniul public al comunelor, orașelor, municipiilor și județelor, propun adoptarea proiectului de hotărâre, în forma prezentată.

. 30 ianuarie 2017

PRIMAR,
VEZETEU DAN



HOTĂRÂRE

privind organizarea Comisiei speciale pentru întocmirea inventarului bunurilor care alcatuiesc domeniul public al comunei Cotusca, judetul Botosani

Consiliul local al comunei Cotusca, jud.Botosani, întrunit în ședința ordinară din data de 13.02.2017

Având în vedere:

- proiectul de hotarare impreuna cu materialele de sustinere
- raportul de avizare favorabil al comisiei de specialitate;

în conformitate cu prevederile art. 21 alin. (1) din Legea nr. 213/1998 privind proprietatea publica și regimul juridic al acesteia, cu modificarile si completările ulterioare, coroborat cu prevederile art. II alin. (1) si (2) lit. "c" din Hotărârea Guvernului nr. 548/1999 privind aprobarea Normelor Tehnice pentru întocmirea inventarului bunurilor care alcătuiesc domeniul public al comunelor, orașelor, municipiilor și județelor;

în temeiul art. 36 alin. (2) lit. „c”, alin. (5) lit. „c”, art. 45 alin. (1) și art. 115 alin. (1) lit. „b” din Legea nr. 215/2001 privind administrația publică locală, republicată, cu modificarile si completările ulterioare;

Consiliul local al comunei Cotusca, județul Botosani,

HOTĂRĂȘTE:

Art.1. Se aproba organizarea Comisiei speciale pentru întocmirea inventarului bunurilor care alcatuiesc domeniul public al comunei Cotusca, judetul Botosani, in urmatoarea componenta:

- ♣ Președinte – Vezeteu Dan, primarul comunci Cotusca.
- ♣ Secretar – Delibas Gelu, secretarul comunci Cotusca.
- ♣ Membri: - Leonte Lacramioara , Sef -serviciu contabilitate ,in cadrul aparatului de specialitate al primarului comunci Cotusca.

- Pintilei Cristina, consilier (agent agricol) in cadrul aparatului de specialitate al primarului comunci Cotusca.

- Aghenitei Neculai, referent specialitate, responsabil urbanism.


Art.2. Primarul comunei va duce la indeplinire prevederile prezentei hotărâri, prin comisia prevazuta la art.1.

Art.3. Secretarul comunei Cotusca va înainta Instituției Prefectului – Județul Botosani, persoanelor sus- mentionate si primarului comunei Cotusca prezenta hotarare, in termenul prevazut de lege.

Cotusca, 13.02.2017

Nr 9.

CONTRASEMNEAZĂ,
Secretarul comunci Cotusca



PREȘEDINTE DE ȘEDINȚĂ,

SANDU MARINICĂ



PROIECT DE HOTĂRÂRE
privind instrumentarea proiectului
„Pietruire drumuri de exploatație agricolă în comuna Coțușca, Județul Botoșani”

Primarul comunei Coțușca, **VEZETEU DAN**

Analizând expunerea de motive și raportul compartimentului de resort din cadrul aparatului propriu;

Având în vedere prevederile:

- Ghidului Solicitantului, Submăsura 4.3 „Investiții pentru dezvoltarea, modernizarea sau adaptarea infrastructurii agricole și silvice” Componenta – infrastructură de acces agricolă din sesiunea de proiecte derulată de AFIR;
- art. 120 și art. 121 alin. (1) și (2) din Constituția României, republicată;
- art. 8 și 9 din Carta europeană a autonomiei locale, adoptată la Strasbourg la 15 octombrie 1985, ratificată prin Legea nr. 199/1997;
- art. 7 alin. (2) și art. 1166 și următoarele din Legea nr. 287/2009 privind Codul civil, republicată, cu modificările ulterioare, referitoare la contracte sau convenții;
- art. 20 și 21 din Legea cadru a descentralizării nr. 195/2006;
- art. 36 alin. (2) lit. b) și d) din Legea administrației publice locale nr. 215/2001, republicată, cu modificările și completările ulterioare;
- Legea nr. 273/2006 privind finanțele publice locale, cu modificările și completările ulterioare;
- prevederile art. 9, punctul 1 din Cartea Europeană a Autonomiei Locale, adoptată la Strasbourg la 15.10.1985 și ratificată prin Legea nr. 199/1997;

În temeiul art. 45 alin 1 din legea nr. 215/2001 privind administrația publică locală, republicată

PROPUNE SPRE HOTARARE

Art. 1. Sa se aprobe implementarea și instrumentarea de către comuna Coțușca a proiectului „Pietruire drumuri de exploatație agricolă în comuna Coțușca, Județul Botoșani” denumit în continuare Proiectul ca prioritate investițională;

Art. 2. Sa se aprobe următoarele:

- necesitatea, oportunitatea și potențialul economic al investiției „Pietruire drumuri de exploatație agricolă în comuna Coțușca, Județul Botoșani”;
- lucrările sunt prevăzute în bugetul local pentru perioada de realizare a investiției;
- angajamentul de a asigura funcționarea la parametri proiectați și întreținerea investiției pe o perioadă de minim 5 ani, de la ultima tranșă de plată;
- suprafețele agricole deservite de investiție cuprinse în anexa nr. 1, care este partea integrantă din prezenta hotărâre;
- agenții economici agricoli deserviți direct de investiție sunt cuprinși în anexa nr. 1, care este parte integrantă din prezenta hotărâre;
- angajamentul privind asigurarea accesului public (fără taxe) la investiția realizată prin proiect;
- nominalizarea și delegarea reprezentantului legal al comunei Coțușca pentru relația cu AFIR în derularea proiectului în persoana domnului Primar – **Vezetu Dan**.

Art. 3. Reprezentantul legal al comunei este, potrivit legii, primarul acesteia, în dubla sa calitate și de ordonator principal de credite, respectiv domnul **Vezetu Dan** – primar al comunei Coțușca;

Art. 4. Cheltuielile aferente Proiectului se prevăd în bugetul local pentru perioada de realizare a investiției, în cazul obținerii finanțării prin Programul Național de Dezvoltare Rurală - P.N.D.R., potrivit legii.

Art. 5. Orice cheltuieli neeligibile impuse de implementarea proiectului prevăzut la articolul 1, precum și cheltuielile de întreținere și exploatare pentru proiectul realizat, se suportă din veniturile proprii ale bugetului local și/sau împrumuturi.

Art. 6. O dată cu intrarea în vigoare a prezentei hotărâri se abrogă HCL nr. 6/20.01.2017

Art.7. Proiectul de hotărâre va fi pus în discuție în ședința ordinară a Consiliului Local din data stabilită prin dispoziția primarului.

160

ANEXA 1 la HCL nr. ___/13.01.2017

privind instrumentarea proiectului

„Pietruire drumuri de exploatație agricolă în comuna Coțușca, Județul Botoșani”



Suprafețele deservite precum și agenții economici agricoli deserviți direct de proiectul „Pietruire drumuri de exploatație agricolă în comuna Coțușca, Județul Botoșani”.

1. Suprafețele de teren agricol deservite direct de proiect: 1.108,62 ha

Nr. crt.	Cod de identificare APIA - bloc fizic	Suprafața de teren agricol (ha)	Drumul de exploatație care asigura accesul
1.	36809-1235	176,88	DE 210
2.	36809-181	203,59	DE 210
3.	36809-5708	25,99	DE 210
4.	36809-703	99,43	DE 388/1
5.	36809-712	9,61	DE 388/1 și DE 393
6.	36809-733	11,48	DE 393
7.	36809-725	33,64	DE 393
8.	36809-760	44,89	DE 413
9.	36809-796	37,01	DE 413
10.	36809-1282	117,73	DE 452
11.	36809-1273	104,42	DE 452/DE 463
12.	36809-1282	117,73	DE 463
13.	36809-936	25,54	DE 463
14.	36809-740	100,68	DE 484
Total suprafață agricolă accesibilizată		1.108,62	-

2. Agenți economici cu profil agricol accesibilizați în mod direct de proiect: 3 agenți economici, respectiv :

1. SC NICOBEL GRUP SRL
2. SC BYANCA PLAI SRL
3. SC SPECIAL MILK SRL

PREȘEDINTE DE ȘEDINȚĂ

CONTRASEMNEAZĂ
Secretar

EXPUNERE DE MOTIVE

61

Nr 24/07.02.2017

Subsemnatul AGHINITEI VASILE, Viceprimarul comunei Coțușca, prin prezenta vă rog să inițiați un proiect de hotărâre pentru instrumentarea „Pietruire drumuri de exploatație agricolă în comuna Coțușca, Județul Botoșani”.

INTRUCAT S-A CONSTAT CA AGENTUL ECONOMIC SC AGRARIA NORD SRL NU ARE PUNCT DE LUCRU PE TERITORIUL UAT COTUSCA, ESTE NECESAR ADOPTAREA UNEI NOI HOTARARI CU MODIFICAREA ANEXEI

Suprafețele deservite precum și agenții economici agricoli deserviți direct de proiectul „Pietruire drumuri de exploatație agricolă în comuna Coțușca, Județul Botoșani”.

1. Suprafețele de teren agricol deservite direct de proiect: 1.108,62 ha

Nr. crt.	Cod de identificare APIA - bloc fizic	Suprafața de teren agricol (ha)	Drumul de exploatație care asigura accesul
15.	36809-1235	176,88	DE 210
16.	36809-181	203,59	DE 210
17.	36809-5708	25,99	DE 210
18.	36809-703	99,43	DE 388/1
19.	36809-712	9,61	DE 388/1 și DE 393
20.	36809-733	11,48	DE 393
21.	36809-725	33,64	DE 393
22.	36809-760	44,89	DE 413
23.	36809-796	37,01	DE 413
24.	36809-1282	117,73	DE 452
25.	36809-1273	104,42	DE 452/DE 463
26.	36809-1282	117,73	DE 463
27.	36809-936	25,54	DE 463
28.	36809-740	100,68	DE 484
Total suprafață agricolă accesibilizată		1.108,62	-

2. Agenți economici cu profil agricol accesibilizați în mod direct de proiect: 3 agenți economici, respectiv :

SC NICOBEL GRUP SRL
SC BYANCA PLAI SRL
SC SPECIAL MILK SRL

VICEPRIMAR,
Aghinitei Vasile

Nr. 25/07.02.2014

RAPORT DE SPECIALITATE

Subsemnatul GAVRIL GHEORGHE, inspector in cadrul primariei comunei Cotusca,

- Vazand expunerea de motive a viceprimarului comunei, dl. Aghinitei Vasile,
- Studiind proiectul de hotarare initiat de catre primarul comunei Cotusca **pentru instrumentarea proiectului „Pietruire drumuri de exploatație agricolă în comuna Coșușca, Județul Botoșani”**,

- In conformitate cu prevederile:


- Ghidului Solicitantului, Submăsura 4.3 „Investiții pentru dezvoltarea, modernizarea sau adaptarea infrastructurii agricole și silvice” Componenta – infrastructură de acces agricolă din sesiunea de proiecte derulată de AFIR;
- art. 120 și art. 121 alin. (1) și (2) din Constituția României, republicată;
- art. 8 și 9 din Carta europeană a autonomiei locale, adoptată la Strasbourg la 15 octombrie 1985, ratificată prin Legea nr. 199/1997;
- art. 7 alin. (2) și art. 1166 și următoarele din Legea nr. 287/2009 privind Codul civil, republicată, cu modificările ulterioare, referitoare la contracte sau convenții;
- art. 20 și 21 din Legea cadru a descentralizării nr. 195/2006;
- art. 36 alin. (2) lit. b) și d) din Legea administrației publice locale nr. 215/2001, republicată, cu modificările și completările ulterioare;
- Legea nr. 273/2006 privind finanțele publice locale, cu modificările și completările ulterioare;
- prevederile art. 9, punctul 1 din Cartea Europeană a Autonomiei Locale, adoptată la Strasbourg la 15.10.1985 și ratificată prin Legea nr. 199/1997;

Constat că proiectul de hotărâre este întocmit cu respectarea prevederilor legale și propun spre aprobare Consiliului Local proiectul de hotarare in forma prezentata.

Cu respect,


Ing.

GAVRIL GHEORGHE



63

ROMÂNIA
Județul Botoșani
CONSILIUL LOCAL AL COMUNEI COTUȘCA
Codul de înregistrare fiscală: 3372157



HOTĂRÂRE
Nr. 10 din 13.02.2017
privind instrumentarea proiectului
„Pietruire drumuri de exploatație agricolă în comuna Cotușca, Județul Botoșani”

Consiliul Local Cotușca, întrunit în ședința ordinară din data de 13.02.2017,
Având în vedere proiectul de hotărâre însoțit de materialele de susținere precum și prevederile:

- Ghidului Solicitantului, Submăsura 4.3 „Investiții pentru dezvoltarea, modernizarea sau adaptarea infrastructurii agricole și silvice” Componenta – infrastructură de acces agricolă din sesiunea de proiecte derulată de AFIR;
- art. 120 și art. 121 din Constituția României, republicată;
- art. 8 și 9 din Carta europeană a autonomiei locale, adoptată la Strasbourg la 15 octombrie 1985, ratificată prin Legea nr. 199/1997;
- art. 7 alin. (2) și art. 1166 și următoarele din Legea nr. 287/2009 privind Codul civil, republicată, cu modificările ulterioare, referitoare la contracte sau convenții;
- art. 20 și 21 din Legea cadru a descentralizării nr. 195/2006;
- art. 36 alin. (2) lit. b) și d) din Legea administrației publice locale nr. 215/2001, republicată, cu modificările și completările ulterioare;
- Legea nr. 273/2006 privind finanțele publice locale, cu modificările și completările ulterioare;
- prevederile Legii Nr. 24/2000 privind normele de tehnică legislativă pentru elaborarea actelor normative;
- prevederile Legii nr.52/2003 privind transparența decizională

În temeiul art. 45 alin. (1) și celor ale art. 115 alin. (1) lit. b) din Legea administrației publice locale nr. 215/2001 a administrației publice locale, modificată și republicată,

luând act de:

- a) expunerea de motive, prin care se susține necesitatea și oportunitatea proiectului, constituind un aport pentru dezvoltarea colectivității;
- b) raportul compartimentului de resort din cadrul aparatului de specialitate al primarului, prin care se motivează, în drept și în fapt, necesitatea și oportunitatea proiectului, constituind un aport pentru dezvoltarea colectivității;
- c) raportul comisiei de specialitate a Consiliului Local Cotușca,

constatând necesitatea de a asigura resursele financiare pentru realizarea investițiilor publice de interes local, a căror documentație tehnico-economică a fost aprobată prin Hotărârea Consiliului Local nr.5 din 20.01.2017 privind „Pietruire drumuri de exploatație agricolă în comuna Cotușca, Județul Botoșani”

Consiliul Local al comunei Coțușca adoptă prezentă hotărâre.

64

HOTĂRĂȘTE:

Art. 1. Se aprobă implementarea și instrumentarea de către comuna Coțușca a proiectului „*Pietruire drumuri de exploatație agricolă în comuna Coțușca, Județul Botoșani*” denumit în continuare Proiectul ca prioritate investițională;

Art. 2. Se aprobă următoarele:

- necesitatea, oportunitatea și potențialul economic al investiției „*Pietruire drumuri de exploatație agricolă în comuna Coțușca, Județul Botoșani*”;
- lucrările sunt prevăzute în bugetul local pentru perioada de realizare a investiției;
- angajamentul de a asigura funcționarea la parametri proiectați și întreținerea investiției pe o perioadă de minim 5 ani, de la ultima tranșă de plată;
- suprafețele agricole deservite de investiție cuprinse în anexa nr. 1, care este partea integrantă din prezenta hotărâre;
- agenții economici agricoli deserviți direct de investiție sunt cuprinși în anexa nr. 1, care este parte integrantă din prezenta hotărâre;
- angajamentul privind asigurarea accesului public (fără taxe) la investiția realizată prin proiect;
- nominalizarea și delegarea reprezentantului legal al comunei Coțușca pentru relația cu AFIR în derularea proiectului în persoana domnului Primar – **Vezeteu Dan**.

Art. 3. Reprezentantul legal al comunei este, potrivit legii, primarul acesteia, în dubla sa calitate și de ordonator principal de credite, respectiv domnul **Vezeteu Dan** – primar al comunei Coțușca;

Art. 4. Cheltuielile aferente Proiectului se prevăd în bugetul local pentru perioada de realizare a investiției, în cazul obținerii finanțării prin Programul Național de Dezvoltare Rurală - P.N.D.R., potrivit legii.

Art. 5. Orice cheltuieli neeligibile impuse de implementarea proiectului prevăzut la articolul 1, precum și cheltuielile de întreținere și exploatare pentru proiectul realizat, se suportă din veniturile proprii ale bugetului local și/sau împrumuturi.

Art. 6. Ducerea la îndeplinire a prezentei hotărâri se asigură de către primarul comunei Coțușca.

Art. 7. O dată cu intrarea în vigoare a prezentei hotărâri se abrogă în totalitate HCL nr. 6/20.01.2017.


Art. 8. Prezenta hotărâre se comunică, prin intermediul secretarului comunei, în termenul prevăzut de lege, primarului comunei și prefectului județului Botoșani și se aduce la cunoștință publică prin afișarea la sediul primăriei, precum și pe pagina de internet www.primariacotusca.ro.

PREȘEDINTE DE ȘEDINȚĂ

Consilier
Sandu Marinică



CONTRASEMNEAZĂ
Secretar,
Delibaș Gelu



Nr. 10 din 13.02.2017

Adoptată în ședința din data de 13.02.2017, cu un număr de 13 voturi, din numărul total de 13 consilieri în funcție și 13 prezenți.

ROMÂNIA
JUDEȚUL BOTOȘANI
COMUNA COȚUȘCA

Înșușit de Consiliul Local prin Hotărârea
nr. 10 din 13.01.2017

Primarul Comunei,
VEZETEU DAN



65

ANEXA 1 la HCL nr. /13.01.2017

**privind instrumentarea proiectului
„Pietruire drumuri de exploatație agricolă în comuna Coțușca, Județul Botoșani”**

Suprafețele deservite precum și agenții economici agricoli deserviți direct de proiectul
„Pietruire drumuri de exploatație agricolă în comuna Coțușca, Județul Botoșani”.

1. Suprafețele de teren agricol deservite direct de proiect: 1.108,62 ha

Nr. crt.	Cod de identificare APIA - bloc fizic	Suprafața de teren agricol (ha)	Drumul de exploatație care asigura accesul
1.	36809-1235	176,88	DE 210
2.	36809-181	203,59	DE 210
3.	36809-5708	25,99	DE 210
4.	36809-703	99,43	DE 388/1
5.	36809-712	9,61	DE 388/1 și DE 393
6.	36809-733	11,48	DE 393
7.	36809-725	33,64	DE 393
8.	36809-760	44,89	DE 413
9.	36809-796	37,01	DE 413
10.	36809-1282	117,73	DE 452
11.	36809-1273	104,42	DE 452/DE 463
12.	36809-1282	117,73	DE 463
13.	36809-936	25,54	DE 463
14.	36809-740	100,68	DE 484
Total suprafață agricolă accesibilizată		1.108,62	-

2. Agenți economici cu profil agricol accesibilizați în mod direct de proiect: 3 agenți economici, respectiv :


1. SC NICOBEL GRUP SRL
2. SC BYANCA PLAI SRL
3. SC SPECIAL MILK SRL

PREȘEDINTE DE ȘEDINȚĂ




CONTRASEMNEAZĂ

Secretar



66

ROMÂNIA
JUDEȚUL BOTOȘANI
COMUNA COȚUȘCA
CONSILIUL LOCAL

PROIECT DE HOTĂRÂRE
PRIVIND APROBAREA INDICATORILOR TEHNICO-ECONOMICI, URMARE A
MODIFICARII COTEI TVA, PENTRU INVESTIȚIA "MODERNIZARE DRUM COMUNAL
DC 8, DN24C - SAT CRASNALEUCA, KM 0+000 - 4+000, COMUNA COTUSCA
JUDETUL BOTOSANI"

Primarul comunei Coțușca, VEZETEU DAN

Analizând expunerea de motive și raportul compartimentului de resort din cadrul aparatului propriu;

Având în vedere prevederile:

- OUG 28/2013 – pentru aprobarea Programului national de dezvoltare locala;
- art. art. 14 si art. 36 alin. 7 lit.c din Legea nr. 215/2001 republicata
- modificarea cotei TVA la 19%

În temeiul art .45 alin.6 din Legea nr. 215/2001 privind administrația publică locală, republicată, modificată și completată ulterior,

propune spre hotărâre:

Art. 1. Să se aprobe indicatorii tehnico-economici urmare a modificarii cotei TVA la 19% pentru investiția "MODERNIZARE DRUM COMUNAL DC 8, DN24C - SAT CRASNALEUCA, KM 0+000 - 4+000, COMUNA COTUSCA JUDETUL BOTOSANI" după cum urmează:

- Costul investiției totale: 4.833,830 mii lei cu TVA / 4.065,529 mii lei fără TVA din care:
- C+M: 4.366,699 mii lei cu TVA / 3.669,495 mii lei fara TVA
- Lungime drum de modernizat 4,000 km
- Latime platforma 5,0 - 7,0 m

Art.2. Proiectul de hotărâre va fi pus în discuție în ședința Consiliului Local din data stabilita prin dispozitia primarului.

Comuna Coțușca
Data: 07.02 2017

Inițiator
Primar
Vezeteu Dan



COMUNA COȚUȘCA
JUDEȚUL BOTOȘANI

Nr. 22/04.02.2017

67

EXPUNERE DE MOTIVE

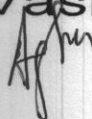
Având în vedere:

- modificarea cotei TVA la 19%
- prevederile OUG 28/2013 – pentru aprobarea Programului national de dezvoltare locala;
- prevederile art. art. 14 si art. 36 alin. 7 lit.c din Legea nr. 215/2001 republicata

Necesitatea adoptării proiectului de hotarare cu privire la aprobarea indicatorilor tehnico-economici URMARE A MODIFICARII COTEI TVA pentru investiția "MODERNIZARE DRUM COMUNAL DC 8, DN24C - SAT CRASNALEUCA, KM 0+000 - 4+000, COMUNA COTUSCA JUDEȚUL BOTOSANI"

Propun Consiliului Local Coțușca,
aprobarea propunerii privind APROBAREA
INDICATORILOR TEHNICO-ECONOMICI URMARE A MODIFICARII
COTEI TVA PENTRU INVESTIȚIA "MODERNIZARE DRUM COMUNAL
DC 8, DN24C - SAT CRASNALEUCA, KM 0+000 - 4+000, COMUNA
COTUSCA JUDEȚUL BOTOSANI"

VICEPRIMAR,
Aghinitei Vasile



68

ROMANIA
JUDETUL BOTOSANI
PRIMARIA COMUNEI COTUSCA

Nr. 23/07.02.2017

RAPORT DE SPECIALITATE

Subsemnatul GAVRIL GHEORGHE, inspector in cadrul primariei comunei Cotusca,

Vazand expunerea de motive a viceprimarului comunei, dl Aghinitei Vasile,


Studiind proiectul de hotarare initiat de catre primarul comunei Cotusca privind APROBAREA INDICATORILOR TEHNICO-ECONOMICI CA URMARE A MODIFICARII COTEI TVA PENTRU INVESTIȚIA "MODERNIZARE DRUM COMUNAL DC 8, DN24C - SAT CRASNALEUCA, KM 0+000 - 4+000, COMUNA COTUSCA JUDETUL BOTOSANI"

Avand in vedere cele expuse mai sus propun spre aprobare Consiliului Local proiectul de hotarare in forma prezentata.

Cu respect,

Inspector

GAVRIL GHEORGHE



HOTARARE

PRIVIND APROBAREA INDICATORILOR TEHNICO-ECONOMICI URMARE A MODIFICARII COTEI TVA PENTRU INVESTIȚIA "MODERNIZARE DRUM COMUNAL DC 8, DN24C - SAT CRASNALEUCA, KM 0+000 - 4+000, COMUNA COȚUȘCA, JUDEȚUL BOTOȘANI"

Consiliul local COȚUȘCA, intrunit în ședința ordinară din data de 13.02.2017,

Analizand:

- proiectul de hotărâre împreună cu materialele de susținere;

Având în vedere:

- prevederilor art.36 alin.(1), alin. (2) lit."b", "c" și "d" coroborate cu cele ale alin (4) lit."d", și ale alin.(6) lit."a" punctul 13 din Legea administrației publice locale nr.215/2001, republicată, cu modificările și completările ulterioare;
- art. 44(1) și (4) și art.45 din Legea nr.273/2006, privind finanțele publice locale, cu modificările și completările ulterioare;
- Hotărârii Guvernului nr. 28/2008 privind aprobarea conținutului-cadru al documentației tehnico-economice aferente investițiilor publice, precum și a structurii și metodologiei de elaborare a devizului general pentru obiective de investiții și lucrări de intervenții, cu modificările și completările ulterioare;
- raportul Comisiei de specialitate nr. 1 a Consiliului Local;
- diminuarea TVA la 19% începând cu 1 ianuarie 2017, conform art.291 din Codul Fiscal
- Legea 52/2003 privind transparența decizională în administrația publică ,

In temeiul art.45 alin.1. din Legea administrației publice locale nr.215/2001- republicata

Hotaraste:

Art.1 - Se aproba indicatorii tehnico-economici urmare a modificarii cotei tva la 19% pentru investiția "MODERNIZARE DRUM COMUNAL DC 8, DN24C - SAT CRASNALEUCA, KM 0+000 - 4+000, COMUNA COȚUȘCA, JUDEȚUL BOTOȘANI" după cum urmează:

- Costul investiției totale: 4.833,830 mii lei cu TVA / 4.065,529 mii lei fără TVA din care:
- C+M: 4.366,699 mii lei cu TVA / 3.669,495 mii lei fara TVA
- Lungime drum de modernizat 4000 m
- Latime platforma 5,0-7,0 m

Art. 2. Primarul comunei va asigura aducerea la îndeplinire a prevederilor prezentei hotărâri;

Art. 3. Secretarul comunei va comunica prezenta hotărâre autorităților și persoanelor interesate.

PREȘEDINTE DE ȘEDINȚĂ


Consilier
Sandu Marinică



Nr. 11 din 13.02.2017

CONTRASEMNEAZĂ

Secretar,
Delibaș Geln



Adoptată în ședința din data de 13.02.2017, cu un număr de 13_ voturi din numărul total de 13 consilieri în funcție și 13 prezenți.

70

ROMÂNIA
JUDEȚUL BOTOȘANI
COMUNA COȚUȘCA
CONSILIUL LOCAL

PROIECT DE HOTĂRÂRE

**PRIVIND APROBAREA COFINANȚĂRII URMARE A MODIFICĂRII COTEI TVA PENTRU
INVESTIȚIA "MODERNIZARE DRUM COMUNAL DC 8, DN24C - SAT CRASNALEUCA,
KM 0+000 - 4+000, COMUNA COTUSCA JUDEȚUL BOTOSANI"**

Primarul comunei Coțușca, VEZETEU DAN

Analizând expunerea de motive și raportul compartimentului de resort din cadrul aparatului propriu;

Având în vedere prevederile:

- OUG 28/2013 – pentru aprobarea Programului național de dezvoltare locală;
- art. art. 14 și art. 36 alin. 7 lit.c din Legea nr. 215/2001 republicată
- modificarea cotei TVA la 19%

În temeiul art .45 alin.6 din Legea nr. 215/2001 privind administrația publică locală, republicată, modificată și completată ulterior,

propune spre hotărâre:

Art. 1. Să se aprobe cofinanțarea urmare a modificării cotei TVA la 19% pentru proiectul **"MODERNIZARE DRUM COMUNAL DC 8, DN24C - SAT CRASNALEUCA, KM 0+000 - 4+000, COMUNA COTUSCA JUDEȚUL BOTOSANI"**, după cum urmează:

Cheltuielile care se finanțează de beneficiar de la bugetul local – Total 179,963 mii lei (inclusiv TVA), reprezentând 3,72 % din total proiect, din care :

- cap.1= 0,00 mii lei
- cap.3 cu excepția PT+DE+verificare tehnica = 131,631 mii lei (inclusiv TVA)
- cap.5.1.2. = 0,00 mii lei (inclusiv TVA)
- cap. 5.2. = 48,332 mii lei (inclusiv TVA)
- cap.6 = 0,00 mii lei

Art.2. Proiectul de hotărâre va fi pus în discuție în ședința Consiliului Local din data stabilită prin dispoziția primarului.

Comuna Coțușca
Data: 30.01. 2017

Inițiator
Primar
Vezeteu Dan



71

Anexa la HCL nr..... din.....2017

**MODERNIZARE DRUM COMUNAL DC 8, DN24C - SAT CRASNALEUCA, KM 0+000 - 4+000,
COMUNA COTUSCA JUDETUL BOTOSANI**

SURSELE DE FINANȚARE A INVESTIȚIEI

Mii lei

Sursa		Suma - mii lei -	%
Finanțare – M.D.R.A.P. – prin OG 28 / 2013	Total	4.653,867	96,28
	Nerambursabil	4.653,867	96,28
Contribuție proprie	Total	179,963	3,72
	Surse financiare proprii, comuna COTUSCA	179,963	3,72
Total proiect		4.833,830	100

Presedinte de sedinta,

Contrasemneaza ,
Secretar,

72

COMUNA COȚUȘCA
JUDEȚUL BOTOȘANI

Nr. 15/30.01.2017

EXPUNERE DE MOTIVE

Având în vedere :

- modificarea cotei TVA la 19%
- prevederile OUG 28/2013 – pentru aprobarea Programului national de dezvoltare locala;
- prevederile art. art. 14 si art. 36 alin. 7 lit.c din Legea nr. 215/2001 republicata

Necesitatea adoptării proiectului de hotarare cu privire la aprobarea cofinantarii ca urmare a modificarii cotei TVA la 19% pentru investiția **“MODERNIZARE DRUM COMUNAL DC 8, DN24C - SAT CRASNALEUCA, KM 0+000 - 4+000, COMUNA COTUSCA JUDEȚUL BOTOSANI”**

Propun Consiliului Local Coțușca,
aprobarea propunerii privind APROBAREA
COFINANTARII CA URMARE A MODIFICARII COTEI TVA PENTRU
INVESTIȚIA “MODERNIZARE DRUM COMUNAL DC 8, DN24C - SAT
CRASNALEUCA, KM 0+000 - 4+000, COMUNA COTUSCA JUDEȚUL
BOTOSANI”

VICEPRIMAR,
Aghinitei Vasile



43

ROMANIA
JUDETUL BOTOSANI
PRIMARIA COMUNEI COTUSCA

Nr. 21/07.02.2017

RAPORT DE SPECIALITATE

Subsemnatul GAVRIL GHOERGHE, inspector in cadrul primariei comunei Cotusca,

Vazand expunerea de motive a viceprimarului comunei, dl Aghinitei Vasile,

Studiind proiectul de hotarare initiat de catre primarul comunei Cotusca privind APROBAREA COFINANTARII CA URMARE A MODIFICARII COTEI TVA PENTRU INVESTIȚIA "MODERNIZARE DRUM COMUNAL DC 8, DN24C - SAT CRASNALEUCA, KM 0+000 - 4+000, COMUNA COTUSCA JUDETUL BOTOSANI"

Avand in vedere cele expuse mai sus propun spre aprobare Consiliului Local proiectul de hotarare in forma prezentata.

Cu respect,

Inspector

GAVRIL GHEORGHE



HOTARARE

PRIVIND APROBAREA COFINANȚĂRII URMARE A MODIFICARII COTEI TVA PENTRU INVESTIȚIA "MODERNIZARE DRUM COMUNAL DC 8, DN24C - SAT CRASNALEUCA, KM 0+000 - 4+000, COMUNA COȚUȘCA, JUDEȚUL BOTOȘANI"

Consiliul local Cotusca ,intrunit in sedinta ordinara din data de 13.02.2017

Analizand:

- proiectul de hotarare ,impreuna cu materialele de sustinere;

Având în vedere:

- art.36 alin.(1), alin. (2) lit."b", "c" și "d" coroborate cu cele ale alin (4) lit."d", și ale alin.(6) lit."a" punctul 13 din Legea administrației publice locale nr.215/2001, republicată, cu modificările și completările ulterioare;

- art.44 alin.(1) din Legea nr.273/2006, privind finanțele publice locale;

- art. 7 alin.(1) lit.e) din O.U.G. 28/2013 pentru aprobarea Programului Național de Dezvoltare Locală,

- art.5 lit.e), art.6 alin.(4) și art.8 alin.(3) din Normele metodologice pentru punerea în aplicare a prevederilor OUG 28/2013 pentru aprobarea Programului național de dezvoltare locală, aprobate prin Ordinul MDRAP nr.1851/2013;

- raportul Comisiei de specialitate nr. 1 a Consiliului Local;

- diminuarea TVA la 19% incepand cu 1 ianuarie 2017, conform art.291 din Codul Fiscal,

- Legea 52/2003 privind transparenta decizionala in administratia publica ,

In temeiul art.45 alin.1. din Legea administratiei publice locale nr.215/2001- republicata

Hotaraste:

Art.1 - Se aproba cofinantarea urmare a modificarii cotei tva la 19% pentru proiectul "MODERNIZARE DRUM COMUNAL DC 8, DN24C - SAT CRASNALEUCA, KM 0+000 - 4+000, COMUNA COȚUȘCA, JUDEȚUL BOTOȘANI",

dupa cum urmeaza:

Cheltuielile care se finanteaza de beneficiar de la bugetul local Total 179,963 mii lei (inclusiv TVA), reprezentând 3,72% din total proiect, din care :

- cap.1= 0,00 mii lei
- cap.3 cu exceptia PT+DE+verficare tehnica 131,631 mii lei (inclusiv TVA)
- cap.5.1.2. = 0,00 mii lei (inclusiv TVA)
- cap. 5.2. = 48,332 mii lei (inclusiv TVA)
- cap.6 = 0,00 mii lei

Art2. Sursele de finantare a investitiei sun detaliate in Anexa nr. 1 la prezenta hotarare.

Art. 3. Primarul comunei va asigura aducerea la îndeplinire a prevederilor prezentei hotărâri;

Art. 4. Secretarul comunei va comunica prezenta hotărâre autorităților și persoanelor interesate.

PREȘEDINTE DE ȘEDINȚĂ

Consilier

Sanda Marinică

Nr. 12 din 13.02.2017



CONTRASEMNEAZĂ

Secretar,
Delibaș Gela

Adoptată în ședința din data de 13.02.2017, cu un număr de 13 voturi din numărul total de 13 consilieri în funcție și 13 prezenți.

(75)

**“MODERNIZARE DRUM COMUNAL DC 8, DN24C - SAT CRASNALEUCA, KM
0+000 - 4+000, COMUNA COȚUȘCA, JUDEȚUL BOTOȘANI”**


SURSELE DE FINANȚARE A INVESTIȚIEI

Sursa		Mii lei	
		Suma - mii lei -	%
Finanțare – M.D.R.A.P. – prin OG 28 / 2013	Total	4.653,867	96,28
	Nerambursabil	4.653,867	96,28
Contribuție proprie	Total	179,963	3,72
	Surse financiare proprii, comuna COȚUȘCA	179,963	3,72
Total proiect		4.833,830	100

PREȘEDINTE DE ȘEDINȚĂ

Consilier

Sandu Marinaică



CONTRASEMNEAZĂ

Secretar,
Delibaș Gelu

A handwritten signature in black ink, appearing to be 'Delibaș Gelu', written in a cursive style.

ROMÂNIA
JUDEȚUL BOTOȘANI
COMUNA COȚUȘCA
CONSILIUL LOCAL

76

PROIECT DE HOTĂRÂRE

privind acordarea mandatului special reprezentantului Consiliului local COȚUȘCA în
Adunarea Generală a Asociaților A.D.I. „ECOPROCES” BOTOȘANI

Primarul comunei Cotusca, VEZETEU DAN ,

Analizând expunerea de motive și raportul compartimentului de resort din cadrul aparatului propriu al primarului;

Având în vedere adresa nr. 239 din 08.02.2017 a Asociației de Dezvoltare Intercomunitară „ECOPROCES” BOTOȘANI”;

În conformitate cu prevederile:

- art. 17 alin. (3), alin. (4) din Contractul de asociere nr. 12483/21.10.2009;

- art. 17 alin.(3), lit. c din Statutul Asociației;

- art. 6 lit. k și art. 9 alin. (1) lit. g din Legea nr. 101/2006 a serviciului public de salubritate a localităților, republicată;

- art.32 alin. (1) lit. e din Legea nr. 51/2006 a serviciilor comunitare de utilități publice, republicată;

În temeiul art.45, alin”6” din legea nr.215/2001 privind administrația publică locală, republicată, modificată și completată ulterior ;

propune spre hotărâre:

Art.1. Se acordă mandat special d-lui VEZETEU DAN, primar al comunei COȚUȘCA, născut la data de 20.12.1961 la Com. Coțușca, Jud.Botoșani, domiciliat în Jud.BT Sat.Nichiteni (Com.Coțușca), posesor al C.I. seria XT nr. 728336, eliberat(ă) de SPCLEP Săveni la data 17.12.2015, CNP 1611220075083 pentru a vota favorabil în ședința AGA ADI „ECOPROCES” avizarea tarifului pentru colectarea deșeurilor municipale și transportul acestora la Stația de transfer Săveni de **66,09 lei/tonă** la care se adaugă TVA.

Art.2. Proiectul de hotărâre va fi pus în discuție în ședința ordinară a Consiliului Local din data stabilită prin dispoziția primarului.

Comuna Coțușca
Data: 09.02 2017

Inițiator:
Primar,
Vezeteu Dan



(77)

ASOCIAȚIA DE DEZVOLTARE INTERCOMUNITARĂ „ECOPROCES” BOTOȘANI
Municipiul Botoșani, str. Cuza Vodă, nr. 2, Cod poștal 710058, județul Botoșani
tel. 0231.517.148, fax 0231/517.148, e-mail: ecoproces@yahoo.com
C.I.F.: 25289967, Cod IBAN: RO17RNCB0041112671980001 – BCR Sucursala Botoșani

Nr.239 din 08.02.2017

Către,
Consiliul Local Oraș Săveni
Consiliul Local Comuna Rădăuți Prut
Consiliul Local Comuna Viișoara
Consiliul Local Comuna Mileanca
Consiliul Local Comuna Coțușca
Consiliul Local Comuna Mitoc
Consiliul Local Comuna Vorniceni
Consiliul Local Comuna Știubieni
Consiliul Local Comuna Drăgușeni
Consiliul Local Comuna Adășeni
Consiliul Local Comuna Avrămeni
Consiliul Local Comuna Manoleasa
Consiliul Local Comuna Vlăsinești
Consiliul Local Comuna Hănești


Având în vedere că pentru Zona 2 Săveni urmează a se semna contractul privind „Concesionarea serviciului public de colectare și transport a deșeurilor municipale solide în județul Botoșani” cu *Asocierea SC Diasil Service SRL Suceava și SC Rossal SRL Roman* vă rugăm să aprobați în procedură de urgență o hotărâre de Consiliu local prin care să fie mandatat reprezentantul dvs pentru a vota în ședința AGA ADI „ECOPROCES” avizarea tarifului de colectare și transport a deșeurilor municipale rezultat în urma licitației publice.

Anexăm la prezenta modelul de hotărâre.

Hotărârea va fi transmisă la ADI „ECOPROCES” până la data de **20.02.2017** prin e-mail: ecoproces@yahoo.com sau la fax nr. 0231/517.148 în vederea organizării unei ședințe AGA pentru Zona 2 Săveni.

Cu stimă,

Director executiv,
Ovidiu Aparaschivei



(78)

EXPUNERE DE MOTIVE

Nr. 29/09.02.2017

Viceprimarul comunei Coțușca, județul Botoșani, Aghiniței Vasile,

Analizând Adresa nr. 523 din 28.06.2016 a Asociației de Dezvoltare Intercomunitară „ECOPROCES BOTOȘANI”;

În conformitate cu prevederile:

- art. 17 alin. (3), alin. (4) din Contractul de asociere nr. 12483/21.10.2009;
- art. 17 alin.(3), lit. c din Statutul Asociației;
- art. 6 lit. k și art. 9 alin. (1) lit. g din Legea nr. 101/2006 a serviciului public de salubritate a localităților, republicată;
- art.32 alin. (1) lit. e din Legea nr. 51/2006 a serviciilor comunitare de utilități publice, republicată;

propun spre dezbatere și aprobare proiectul de hotărâre privind acordarea mandatului special reprezentantului Consiliului local COȚUȘCA în Adunarea Generală a Asociațiilor A.D.I. „ECOPROCES” BOTOȘANI

VICEPRIMAR,
Aghiniței Vasile



49

**RAPORTUL COMPARTIMENTULUI DE RESORT DIN CADRUL
APARATULUI PROPRIU AL PRIMARULUI**

Subsemnatul Gavril Gheorghe, consilier în cadrul Primăriei Coțușca,
județul Botoșani,

având în vedere expunerea de motive a d-lui Aghiniței Vasile- viceprimarul
comunei Coțușca,

consider că sunt întrunite condițiile legale pentru promovarea și înscrierea
pe ordinea de zi a ședinței de consiliu local a proiectului de hotărâre inițiat
privind acordarea mandatului special reprezentantului Consiliului local
COȚUȘCA în Adunarea Generală a Asociaților A.D.I. „ECOPROCES”
BOTOȘANI .

Întocmit,

Ing. Gavril Gheorghe



80

ROMÂNIA
JUDEȚUL BOTOȘANI
COMUNA COȚUȘCA
CONSILIUL LOCAL

HOTĂRÂRE

privind acordarea mandatului special reprezentantului Consiliului local COȚUȘCA în Adunarea Generală a Asociațiilor A.D.I. „ECOPROCES” BOTOȘANI

Consiliul Local al comunei Coțușca, întrunit în ședința ordinară din data de 13.02.2017 ;

Analizînd:

- proiectul de hotărâre însoțit de materialele de susținere;
- adresa nr. 239 /08.02.2017 a Asociației de Dezvoltare Intercomunitară „ECOPROCES” BOTOȘANI”;
- art. 17 alin. (3), alin. (4) din Contractul de asociere nr. 12483/21.10.2009;
- art. 17 alin.(3), lit. c din Statutul Asociației;

În conformitate cu prevederile:

- art. 6 lit. k și art. 9 alin. (1) lit. g din Legea nr. 101/2006 a serviciului public de salubritate a localităților, republicată;
- art.32 alin. (1) lit. e din Legea nr. 51/2006 a serviciilor comunitare de utilități publice, republicată;

În temeiul art. 36 alin. (1), alin. (2) lit. d și art 45 alin.(1) din Legea 215/2001 a administrației publice locale, republicată cu modificările și completările ulterioare,

HOTĂRĂȘTE :

Art.1. Se acordă mandat special d-lui VEZETEU DAN, primar al comunei COȚUȘCA, născut la data de 20.12.1961 la Com. Coțușca, Jud.Botoșani, domiciliat în Jud.BT Sat.Nichiteni (Com.Coțușca), posesor al C.I. seria XT nr. 728336, eliberat(ă) de SPCLEP Săveni la data 17.12.2015, CNP 1611220075083, pentru a vota favorabil în ședința AGA ADI „ECOPROCES” avizarea tarifului pentru colectarea deșeurilor municipale și transportul acestora la Stația de transfer Săveni de **66,09 lei/tonă** la care se adaugă TVA.

Art.2. Primarului comunei Coțușca, și compartimentele de specialitate din cadrul aparatului propriu vor duce la îndeplinire prevederile prezentei hotărâri.

Art.3. Prezenta hotărâre se comunică la:

- Instituția Prefectului județului Botoșani;
- Primarului comunei Cotosca;
- Asociația de Dezvoltare Intercomunitară „ECOPROCES” BOTOȘANI.


Nr 13 DIN 13.02.2017

Președinte de ședință
SANDU MARINICĂ



Contrasemnează,
SECRETAR,

GELU DELIBAȘ



ROMÂNIA
JUDEȚUL BOTOȘANI
PRIMĂRIA COMUNEI COȚUȘCA
NR. 226. / 07.02.2017

81

PROCES VERBAL

Privind afișarea la loc publicitar a proiectelor de hotărâri

Conform art. 2 litera „a” din legea nr. 52/2003, se afișează la loc publicitar proiectele de hotărâri care vor fi dezbătute în ședința ordinară a Consiliului Local Coțușca din data de **13.02.2017**, după cum urmează:

1. Proiect de hotărâre privind aprobarea Nomenclatorului stradal al satelor din comuna Coțușca, județul Botoșani;
2. Proiect de hotărâre privind stabilirea consumului mediu de carburant pentru buldoexcavatorul JCB 3 CXS și încărcător frontal AHLMANN AS 7 C aflate în patrimoniul comunei Coțușca;
3. Proiect de hotărâre privind reorganizarea Comisiei speciale pentru întocmirea inventarului bunurilor care alcatuiesc domeniul public al comunei Cotosca, județul Botosani;
4. Proiect de hotărâre privind instrumentarea proiectului „Pietruire drumuri de exploatație agricolă în comuna Coțușca, Județul Botoșani”;
5. Proiect de hotărâre PRIVIND APROBAREA INDICATORILOR TEHNICO-ECONOMICI URMARE A MODIFICARII COTEI TVA PENTRU INVESTIȚIA „Modernizare drum comunal DC 8, DN24C – sat Crasnaleuca, km 0+000 - 4+000, comuna Coțușca, județul Botoșani”;
6. Proiect de hotărâre PRIVIND APROBAREA COFINANȚĂRII URMARE A MODIFICARII COTEI TVA PENTRU INVESTIȚIA „Modernizare drum comunal DC 8, DN24C – sat Crasnaleuca, km 0+000 - 4+000, comuna Coțușca, județul Botoșani”.

Subsemnatul Delibaș Gelu, secretarul comunei Coțușca, azi data de mai sus, am procedat la afișarea proiectelor de hotărâre care vor fi dezbătute în plenul ședinței ordinare.

SECRETAR COMUNĂ

Gelu DELIBAȘ



ROMANIA
JUDETUL BOTOSANI
PRIMARIA COMUNEI COȚUȘCA
Nr. 248 / 08.02.2017

82

ANUNT

Privind consultarea cetatenilor si a asociatiilor legal constituite, in procesul de elaborare a urmatoarelor proiecte de acte normative:

Proiect de hotărâre privind aprobarea Nomenclatorului stradal al satelor din comuna Coțușca, județul Botoșani;

2. Proiect de hotărâre privind stabilirea consumului mediu de carburant pentru buldoexcavatorul JCB 3 CXS și încărcător frontal AHLMANN AS 7 C aflate în patrimoniul comunei Coțușca;

3. Proiect de hotărâre privind reorganizarea Comisiei speciale pentru întocmirea inventarului bunurilor care alcatuiesc domeniul public al comunei Cotosca, judetul Botosani;

4. Proiect de hotărâre privind instrumentarea proiectului „Pietruire drumuri de exploatație agricolă în comuna Coțușca, Județul Botoșani”;

5. Proiect de hotărâre privind aprobarea indicatorilor tehnico-economici urmare a modificarii cotei tva pentru investiția „Modernizare drum comunal DC 8, DN24C – sat Crasnaleuca, km 0+000 - 4+000, comuna Coțușca, județul Botoșani”;

6. Proiect de hotărâre privind aprobarea cofinanțării urmare a modificarii cotei tva pentru investiția „Modernizare drum comunal DC 8, DN24C – sat Crasnaleuca, km 0+000 - 4+000, comuna Coțușca, județul Botoșani”.

Propunerile , sugestiile sau opiniile cu privire la proiectele de acte normative supus dezbaterii publice vor vi prezentate in scris ,secretarului comunei .

PRIMAR,
VEZETEU DAN



ROMÂNIA
JUDEȚUL BOTOȘANI
PRIMĂRIA COMUNEI COȚUȘCA
NR. 227 / 07.02.2017

83

ANUNȚ PUBLICITAR

Ca urmare a dispoziției nr. 18 din 06.02.2017 emisă de primarul comunei Coțușca, se convoacă ședința ordinară a Consiliului Local Coțușca pentru data de **13.02.2017, ora 09.00.**

Ședința este publică și va avea loc în sala de ședințe a Consiliului Local din incinta Primăriei Coțușca, având următoarea ordine de zi:

1. Proiect de hotărâre privind aprobarea Nomenclatorului stradal al satelor din comuna Coțușca, județul Botoșani;
2. Proiect de hotărâre privind stabilirea consumului mediu de carburant pentru buldoexcavatorul JCB 3 CXS și încărcător frontal AHLMANN AS 7 C aflate în patrimoniul comunei Coțușca;
3. Proiect de hotărâre privind reorganizarea Comisiei speciale pentru întocmirea inventarului bunurilor care alcatuiesc domeniul public al comunei Cotușca, județul Botosani;
4. Proiect de hotărâre privind instrumentarea proiectului „Pietruire drumuri de exploatație agricolă în comuna Coțușca, Județul Botoșani”;
5. Proiect de hotărâre PRIVIND APROBAREA INDICATORILOR TEHNICO-ECONOMICI URMARE A MODIFICARII COTEI TVA PENTRU INVESTIȚIA „Modernizare drum comunal DC 8, DN24C – sat Crasnaleuca, km 0+000 - 4+000, comuna Coțușca, județul Botoșani”;
6. Proiect de hotărâre PRIVIND APROBAREA COFINANȚĂRII URMARE A MODIFICARII COTEI TVA PENTRU INVESTIȚIA „Modernizare drum comunal DC 8, DN24C – sat Crasnaleuca, km 0+000 - 4+000, comuna Coțușca, județul Botoșani”.

La ședința ordinară poate participa orice persoană interesată de problemele supuse spre dezbateră conform ordinei de zi sau a altor probleme ale cetățenilor din comună.

SECRETAR COMUNĂ

Gelu DELIBAȘ



84

ROMANIA
JUDETUL BOTOSANI
PRIMARIA COMUNEI COTUSCA
NR. 297/ 14.02.2017


PROCES VERBAL
privind afisarea la loc publicitar a hotararilor adoptate in sedinta
aordinara a C.L. Cotusca din data de 13.02.2017

Conform prevederilor Legii nr 52/2003 privind transparenta decizionala in administratia publica, se afiseaza la loc publicitar hotararile care au fost adoptate in sedinta ordinara de catre Consiliul Local Cotusca din data de 13.02.2017, dupa cum urmeaza:

1. Hotărâre privind aprobarea Nomenclatorului stradal al satelor din comuna Coțușca, județul Botoșani;
2. Hotărâre privind stabilirea consumului mediu de carburant pentru buldoexcavatorul JCB 3 CXS și încărcător frontal AHLMANN AS 7 C aflate în patrimoniul comunei Coțușca;
3. Hotărâre privind reorganizarea Comisiei speciale pentru întocmirea inventarului bunurilor care alcatuiesc domeniul public al comunei Cotusca, județul Botosani;
4. Hotărâre privind instrumentarea proiectului „Pietruire drumuri de exploatație agricolă în comuna Coțușca, Județul Botoșani”;
5. Hotărâre PRIVIND APROBAREA INDICATORILOR TEHNICO-ECONOMICI URMARE A MODIFICARII COTEI TVA PENTRU INVESTIȚIA „Modernizare drum comunal DC 8, DN24C – sat Crasnaleuca, km 0+000 - 4+000, comuna Coțușca, județul Botoșani”;
6. Hotărâre PRIVIND APROBAREA COFINANȚĂRII URMARE A MODIFICARII COTEI TVA PENTRU INVESTIȚIA „Modernizare drum comunal DC 8, DN24C – sat Crasnaleuca, km 0+000 - 4+000, comuna Coțușca, județul Botoșani”.

Subsemnatul Delibas Gelu , secreteerul comunci , azi data de mai sus am procedat la afisarea hotararilor adoptate de Consiliul Local Cotusca in sedinta ordinara din data de 13.02.2017

SECRETAR,
G. DELIBAS



DISPOZIȚIE
privind convocarea Consiliului Local Coțușca pentru ședința ordinară
din data de **13.02.2017**

Primarul comunei Coțușca, VEZETEU DAN

- analizând proiectele de hotărâre și materialele de susținere;
- în temeiul art.68, alin"1" din legea nr.215/2001 privind administrația publică locală, republicată, modificată și completată ulterior;

dispune:

Art.1. Se convoacă ședința ordinară a Consiliului Local Coțușca pentru data de **13.02.2017, ora 09.00**, având următoarea ordine de zi:


1. Proiect de hotărâre privind aprobarea Nomenclatorului stradal al satelor din comuna Coțușca, județul Botoșani;
2. Proiect de hotărâre privind stabilirea consumului mediu de carburant pentru buldoexcavatorul JCB 3 CXS și încărcător frontal AHLMANN AS 7 C aflate în patrimoniul comunei Coțușca;
3. Proiect de hotărâre privind reorganizarea Comisiei speciale pentru întocmirea inventarului bunurilor care alcatuiesc domeniul public al comunei Cotusca, judetul Botosani;
4. Proiect de hotărâre privind instrumentarea proiectului „Pietruire drumuri de exploatație agricolă în comuna Coțușca, Județul Botoșani”;
5. Proiect de hotărâre PRIVIND APROBAREA INDICATORILOR TEHNICO-ECONOMICI URMARE A MODIFICARII COTEI TVA PENTRU INVESTIȚIA „Modernizare drum comunal DC 8, DN24C – sat Crasnaleuca, km 0+000 - 4+000, comuna Coțușca, județul Botoșani”;
6. Proiect de hotărâre PRIVIND APROBAREA COFINANȚĂRII URMARE A MODIFICARII COTEI TVA PENTRU INVESTIȚIA „Modernizare drum comunal DC 8, DN24C – sat Crasnaleuca, km 0+000 - 4+000, comuna Coțușca, județul Botoșani”.

Art.2. Prevederile prezentei dispoziții vor fi duse la îndeplinire de către secretarul comunei privind convocarea scrisă către consilierii locali.

Comuna Coțușca
Data: 06.02. 2017
Nr. 18.

Primar,
Vezeteu Dan

Vizat legalitatea:
Secretar,
Delibaș Gelu



ROMÂNIA
JUDEȚUL BOTOȘANI
COMUNA COȚUȘCA
CONSILIUL LOCAL

Nr. 31/13.02.2017

86

RAPORT DE AVIZARE
a proiectelor de hotărâri:

1. Proiect de hotărâre privind aprobarea Nomenclatorului stradal al satelor din comuna Coțușca, județul Botoșani;
2. Proiect de hotărâre privind stabilirea consumului mediu de carburant pentru buldoexcavatorul JCB 3 CXS și încărcător frontal AHLMANN AS 7 C aflate în patrimoniul comunei Coțușca;
3. Proiect de hotărâre privind reorganizarea Comisiei speciale pentru întocmirea inventarului bunurilor care alcatuiesc domeniul public al comunei Cotosca, județul Botosani;
4. Proiect de hotărâre privind instrumentarea proiectului „Pietruire drumuri de exploatație agricolă în comuna Coțușca, Județul Botoșani”;
5. Proiect de hotărâre PRIVIND APROBAREA INDICATORILOR TEHNICO-ECONOMICI URMARE A MODIFICARII COTEI TVA PENTRU INVESTIȚIA „Modernizare drum comunal DC 8, DN24C – sat Crasnaleuca, km 0+000 - 4+000, comuna Coțușca, județul Botoșani”;
6. Proiect de hotărâre PRIVIND APROBAREA COFINANȚĂRII URMARE A MODIFICARII COTEI TVA PENTRU INVESTIȚIA „Modernizare drum comunal DC 8, DN24C – sat Crasnaleuca, km 0+000 - 4+000, comuna Coțușca, județul Botoșani”.

Comisia nr.1. de specialitate din cadrul Consiliului Local Coțușca:
Dezvoltarea economico – socială, buget – finanțe, amenajarea teritoriului și urbanism, administrarea domeniului public și privat al comunei, servicii și comerț,

Întrunită în ședința de lucru din data de 09.02.2017 și 10.02.2017

Avizează _____

favorabil.

proiectul de hotărâre, urmând a fi dezbătut în plenul ședinței ordinare din data de **13.02.2017.**

Drept pentru care s-a încheiat prezentul raport în 2(două) exemplare.

PREȘEDINTE,
Cirimpei Andronic




SECRETAR,
Gavrila Ielena



MEMBRI,
Rudisteanu Claudia

Simirad Gheorghe

Aghinitei Vasile



ROMÂNIA
JUDEȚUL BOTOȘANI
COMUNA COȚUȘCA
CONSILIUL LOCAL

Nr. 32/13.02.2017.

84

RAPORT DE AVIZARE
a proiectelor de hotărâri:

1. Proiect de hotărâre privind aprobarea Nomenclatorului stradal al satelor din comuna Coțușca, județul Botoșani;
2. Proiect de hotărâre privind stabilirea consumului mediu de carburant pentru buldoexcavatorul JCB 3 CXS și încărcător frontal AHLMANN AS 7 C aflate în patrimoniul comunei Coțușca;
3. Proiect de hotărâre privind reorganizarea Comisiei speciale pentru întocmirea inventarului bunurilor care alcatuiesc domeniul public al comunei Cotosca, județul Botosani;
4. Proiect de hotărâre privind instrumentarea proiectului „Pietruire drumuri de exploatație agricolă în comuna Coțușca, Județul Botoșani”;
5. Proiect de hotărâre PRIVIND APROBAREA INDICATORILOR TEHNICO-ECONOMICI URMARE A MODIFICARII COTEI TVA PENTRU INVESTIȚIA „Modernizare drum comunal DC 8, DN24C – sat Crasnaleuca, km 0+000 - 4+000, comuna Coțușca, județul Botoșani”;
6. Proiect de hotărâre PRIVIND APROBAREA COFINANȚĂRII URMARE A MODIFICARII COTEI TVA PENTRU INVESTIȚIA „Modernizare drum comunal DC 8, DN24C – sat Crasnaleuca, km 0+000 - 4+000, comuna Coțușca, județul Botoșani”.

Comisia nr.2. de specialitate din cadrul Consiliului Local Coțușca:

Învățământ, sănătate și familie, social - culturale, culte, muncă și protecție socială, protecția copilului, activități sportive și de agrement,

Întrunită în ședința de lucru din data de

08.02 și 10.02.2017

Avizează

Favorabil

proiectul de hotărâre, urmând a fi dezbătut în plenul ședinței ordinare din data de **13.02.2017.**

Drept pentru care s-a încheiat prezentul raport în 2(două) exemplare.


PREȘEDINTE,

Sandu Marinică



SECRETAR,

Vacariu Ghe. Florin



MEMBRI,


Zaharia Georgel



Belehuzi Viorela Mirabela



Tatarcan Ioan



ROMÂNIA
JUDEȚUL BOTOȘANI
COMUNA COȚUȘCA
CONSILIUL LOCAL

Nr. 33/13.02.2017

88

RAPORT DE AVIZARE
a proiectelor de hotărâri:

1. Proiect de hotărâre privind aprobarea Nomenclatorului stradal al satelor din comuna Coțușca, județul Botoșani;
2. Proiect de hotărâre privind stabilirea consumului mediu de carburant pentru buldoexcavatorul JCB 3 CXS și încărcător frontal AHLMANN AS 7 C aflate în patrimoniul comunei Coțușca;
3. Proiect de hotărâre privind reorganizarea Comisiei speciale pentru întocmirea inventarului bunurilor care alcatuiesc domeniul public al comunei Cotusca, judetul Botosani;
4. Proiect de hotărâre privind instrumentarea proiectului „Pietruire drumuri de exploatație agricolă în comuna Coțușca, Județul Botoșani”;
5. Proiect de hotărâre PRIVIND APROBAREA INDICATORILOR TEHNICO-ECONOMICI URMARE A MODIFICARII COTEI TVA PENTRU INVESTIȚIA „Modernizare drum comunal DC 8, DN24C – sat Crasnaleuca, km 0+000 - 4+000, comuna Coțușca, județul Botoșani”;
6. Proiect de hotărâre PRIVIND APROBAREA COFINANȚĂRII URMARE A MODIFICARII COTEI TVA PENTRU INVESTIȚIA „Modernizare drum comunal DC 8, DN24C – sat Crasnaleuca, km 0+000 - 4+000, comuna Coțușca, județul Botoșani”.

Comisia nr.3. de specialitate din cadrul Consiliului Local Coțușca:

Administrație publică locală, juridică și de disciplină, apărarea ordinii și liniștei publice, protecția mediului și turism,

Întrunită în ședința de lucru din data de 09.02. și 10.02.2017

Avizează favorabil.

proiectul de hotărâre, urmând a fi dezbătut în plenul ședinței ordinare din data de **13.02.2017.**

Drept pentru care s-a încheiat prezentul raport în 2(două) exemplare.

PREȘEDINTE,

Miculaiciuc Ioan



SECRETAR,

Șcrab Dani



MEMBRI,

Vezeteu Maricel



ROMÂNIA
JUDEȚUL BOTOȘANI
COMUNA COȚUȘCA
CONSILIUL LOCAL

89

AVIZUL

Comisiei de specialitate nr. 1
privind avizarea proiectelor de hotarari

Comisia nr.1. de specialitate din cadrul Consiliului Local Coțușca:
**Dezvoltarea economico - socială, buget - finanțe, amenajarea teritoriului
și urbanism, administrarea domeniului public și privat al comunei,
servicii și comerț,** Întrunită în ședințele de lucru din data de 09 și 10.02.2017
avizează favorabil proiectele de hotarari si propune sa fie supuse spre aprobare
si adoptare de catre Consiliul Local in sedinta din data de 13.02.2017.

PRESEDINTE



SECRETAR



ROMÂNIA
JUDEȚUL BOTOȘANI
COMUNA COȚUȘCA
CONSILIUL LOCAL

90


AVIZUL

Comisiei de specialitate nr. 2
privind avizarea proiectelor de hotarari

Comisia nr.2. de specialitate din cadrul Consiliului Local Coțușca:
**Învățământ, sănătate și familie, social - culturala, culte, muncă și
protecție socială, protecția copilului, activități sportive și de agrement,**

Întrunită în ședințele de lucru din data de 08 și 10 .02.2017 avizează
favorabil proiectele de hotarari si propune sa fie supuse spre aprobare si
adoptare de catre Consiliul Local in sedinta din data de 03.02.2017.

PRESEDINTE



SECRETAR



91

ROMÂNIA
JUDEȚUL BOTOȘANI
COMUNA COȚUȘCA
CONSILIUL LOCAL

AVIZUL

Comisiei de specialitate nr. 3
privind avizarea proiectelor de hotarari

Comisia nr.3. de specialitate din cadrul Consiliului Local Coțușca:
Administrație publică locală, juridică și de disciplină, apărarea ordinii și liniștei publice, protecția mediului și turism,

Întrunită în ședințele de lucru din data de 09 și 10 02.2017 avizează favorabil proiectele de hotarari și propune să fie supuse spre aprobare și adoptare de către Consiliul Local în ședința din data de 13.02.2017.

PREȘEDINTE



SECRETAR



ROMANIA
JUDETUL BOTOSANI
COMUNA COTUSCA
CONSILIUL LOCAL

92

TABEL
privind rezultatul voturilor exprimate
proiectelor de hotarari , care au fost dezbatute in sedinta ordinara din
data de 13.02.2017

Nr. Crt.	data initierii proiectului / data dezbaterii proiectului in sedinta	Voturi			Mentiuni
		Pentru	Impotriva	abtineri	
1	12.01.2017 / 13.02.2017	13	0	0	-
2	07.02.2017 / 13.02.2017	13	0	0	-
3	30.01.2017 / 13.02.2017	13	0	0	-
4	07.02.2017 / 13.02.2017	13	0	0	-
5	07.02.2017 / 13.02.2017	13	0	0	-
6	30.01.2017 / 13.02.2017	13	0	0	-
7	09.02.2017 / 13.02.2017	13	0	0	-

SECRETAR COMUNA,

[Signature]


93

ROMANIA
JUDETUL BOTOSANI
COMUNA COTUSCA
CONSILIUL LOCAL
Nr. 296/14.02.2017

PROCES VERBAL

Incheiat astazi 13.02.2017 in sedinta ordinara a Consiliului Local Cotusca

Convocarea consilierilor locali pentru sedinta ordinara din data de 13.02.2017 a fost dusa la indeplinire de catre secretarul comunei , prin convocare scrisa, ca urmare a dispozitiei nr. 18/06.02.2017 emisa de primarul comunei.

Publicitatea ședinței s-a realizat și prin afișarea ordinii de zi la sediul instituției conform anuntului publicitar nr. 227/07.02.2017.

La sedinta ordinara au fost convocati un numar de 13(treisprezece) consilieri locali si au participat toti 13(treisprezece) .

Din partea Primariei participa domnul primar al comunei Cotusca, Vezetcu Dan.

Domnul președinte de ședința, Sandu Marinica, declara deschisă ședința ordinara a Consiliului Local si constata prezenta celor 13 consilieri locali, apoi ,arată că în conformitate cu prevederile Legii nr.215/2001, privind administratia publica locala , sedinta este legal constituita si anunta ordinea de zi stabilita de catre primarul comunei prin dispozitie si întrebă executivul dacă dorește să aducă modificări proiectului ordinii de zi.

Domnul primar propune suplimentarea ordinii de zi cu inca un proiect si anume: *Proiect de hotarare privind acordarea mandatului special reprezentantului Consiliului Local Cotusca in Adunarea Generala a Asociatilor A.D.I. „ ECOPROCES „Botosani, motivand necesitatea introducerii.*

Se supune la vot propunerea facuta si in unanimitate de voturi 13 pentru a fost ordinea de zi a fost suplimentata.

Nemaifiind alte propuneri, presedintele de sedinta supune la vot ordinea de zi si in unanimitate de voturi 13 (treisprezece) –pentru a fost aprobata astfel:

1. *Proiect de hotărâre privind aprobarea Nomenclatorului stradal al satelor din comuna Coțușca, județul Botoșani;*

2. *Proiect de hotărâre privind stabilirea consumului mediu de carburant pentru buldoexcavatorul JCB 3 CXS și încărcător frontal AHLMANN AS 7 C, aflate în patrimoniul comunei Coțușca;*

3. *Proiect de hotărâre privind reorganizarea Comisiei speciale pentru intocmirea inventarului bunurilor care alcatuiesc domeniul public al comunei Cotusca, judetul Botosani;*

4. *Proiect de hotărâre privind instrumentarea proiectului „Pietruire drumuri de exploatație agricolă în comuna Coțușca, Județul Botoșani”;*

5. *Proiect de hotărâre privind aprobarea indicatorilor tehnico-economici urmare a modificării cotei TVA pentru investiția „Modernizare drum comunal DC 8, DN24C – sat Crasnaleuca, km 0+000 - 4+000, comuna Coțușca, județul Botoșani”;*

6. *Proiect de hotărâre PRIVIND APROBAREA COFINANȚĂRII URMARE A MODIFICĂRII COTEI TVA PENTRU INVESTIȚIA „Modernizare drum comunal DC 8, DN24C – sat Crasnaleuca, km 0+000 - 4+000, comuna Coțușca, județul Botoșani”.*

7. *Proiect de hotărâre privind acordarea mandatului special reprezentantului Consiliului Local Cotușca în Adunarea Generală a Asociaților A.D.I. „ECOPROCES „Botosani.*

8 *Diverse.*

Domnul președinte de ședință, Sandu Marinica , arata ca potrivit prevederilor Legii nr.215/2001, privind administrația publică locală , secretarul comunei, este invitat sa prezinte procesul verbal încheiat în ședința ordinară din data de 20.01.2017.

După prezentarea procesului verbal de către secretarul comunei, președintele de ședință întreabă pe consilierii locali dacă au obiecții privind întocmirea și redactarea procesului verbal.

Nefiind obiecții, președintele de ședință supune la vot procesul verbal și în unanimitate de voturi 13 (treisprezece) - pentru , Împotrivă- nu sunt, Abțineri - nu sunt ,a fost aprobat .Domnul președinte de ședință, anunța ca se poate trece la **primul punct** din ordinea de zi și-l invită pe domnul primar sa prezinte “*Proiect de hotărâre privind aprobarea Nomenclatorului stradal al satelor din comuna Coțușca, județul Botoșani.*

Primarul comunei prezintă proiectul de hotărâre aflat la primul punct din ordinea de zi .

După prezentarea materialelor , președintele de ședință invită pe domnii consilieri locali sa se înscrie la discuții.

Nefiind înscrieri la discuții, președintele de ședință supune la vot proiectul de hotărâre , și în unanimitate de voturi : 13 (treisprezece)pentru, Împotrivă- nu sunt, Abțineri - nu sunt a fost validat , urmand a se redacta hotărârea.

Președintele de ședință anunța ca se poate trece la **punctul doi** din ordinea de zi și-l invită pe domnul primar al comunei sa prezinte “*Proiect de hotărâre privind stabilirea consumului mediu de carburant pentru buldoexcavatorul JCB 3 CXS și încărcător frontal AHLMANN AS 7 C, aflate în patrimoniul comunei Coțușca;*

Dupa prezentarea materialelor , președintele de ședință invită pe consilierii locali sa se înscrie la discuții.

Primarul comunei prezintă raportul de constatare tehnică pentru stabilirea consumului orar mediu a celor două utilaje.

Nemaifiind alte înscrieri la discuții pe marginea proiectului de hotărâre ,președintele de ședință supune la vot proiectul de hotărâre și în unanimitate de voturi : 13 (treisprezece)pentru , a fost validat , urmand a se redacta hotărârea.

Președintele de ședință anunța ca se poate trece la **punctul trei** din ordinea de zi și-l invită pe domnul primar al comunei sa prezinte “*Proiect de hotărâre privind reorganizarea Comisiei speciale pentru întocmirea inventarului bunurilor care alcatuiesc domeniul public al comunei Cotușca, județul Botosani;*

Dupa prezentarea materialelor , președintele de ședință invită pe consilierii locali sa se înscrie la discuții.

Nefiind înscrieri la discuții pe marginea proiectului de hotărâre ,președintele de ședință supune la vot proiectul de hotărâre , și în unanimitate de voturi : 13 (treisprezece)pentru , a fost validat , urmand a se redacta hotărârea.

Presedintele de sedinta anunta ca se poate trece la **punctul patru** din ordinea de zi si-l invita pe domnul primar al comunei sa prezinte *“Proiect de hotărâre privind instrumentarea proiectului „Pietruire drumuri de exploatație agricolă în comuna Coțușca, Județul Botoșani”;*

Dupa prezentarea materialelor , presedintele de sedinta invita pe consilierii locali sa se inscrie la discutii.

Primarul comunei domnul Vezetu Dan ,face precizarea ca in urma verificarilor efectuate s-a constatat ca SC Agraria Nord SRL detine teren inasa nu are punct de lucru, pe raza UAT Cotusca si de aceea este necesara adoptarea unei noi hotarari si abrogarea hotararii nr. 5/2017.

Nemaifiind inscrieri la discutii pe marginea proiectului de hotarare ,presedintele de sedinta supune la vot proiectul de hotarare , si in unanimitate de voturi : 13 (treisprezece)pentru , a fost validat , urmand a se redacta hotararea.

Presedintele de sedinta anunta ca se poate trece la **punctul cinci** din ordinea de zi si-l invita pe domnul primar al comunei sa prezinte *“Proiect de hotărâre privind aprobarea indicatorilor tehnico-economici urmare a modificării cotei TVA pentru investiția „Modernizare drum comunal DC 8, DN24C – sat Crasnaleuca, km 0+000 - 4+000, comuna Coțușca, județul Botoșani”;*

Dupa prezentarea materialelor , presedintele de sedinta invita pe consilierii locali sa se inscrie la discutii.

Nefiind inscrieri la discutii pe marginea proiectului de hotarare ,presedintele de sedinta supune la vot proiectul de hotarare , si in unanimitate de voturi : 13 (treisprezece)pentru , a fost validat , urmand a se redacta hotararea.

Presedintele de sedinta anunta ca se poate trece la **punctul sase** din ordinea de zi si-l invita pe domnul primar al comunei sa prezinte *“Proiect de hotărâre privind aprobarea cofinanțării, urmare a modificării cotei TVA pentru investiția „Modernizare drum comunal DC 8, DN24C – sat Crasnaleuca, km 0+000 - 4+000, comuna Coțușca, județul Botoșani”.*

Dupa prezentarea materialelor , presedintele de sedinta invita pe consilierii locali sa se inscrie la discutii.

Nefiind inscrieri la discutii pe marginea proiectului de hotarare ,presedintele de sedinta supune la vot proiectul de hotarare , si in unanimitate de voturi : 13 (treisprezece)pentru , a fost validat , urmand a se redacta hotararea.

Presedintele de sedinta anunta ca se trece la **punctul sapte** din ordinea de zi si-l invita pe domnul primar al comunei sa prezinte *“Proiect de hotărâre privind acordarea mandatului special reprezentantului Consiliului Local Cotusca in Adunarea Generala a Asociatilor A.D.I. „ECOPROCES „Botosani.*

Dupa prezentarea materialelor , presedintele de sedinta invita pe consilierii locali sa se inscrie la discutii.

Nefiind inscrieri la discutii pe marginea proiectului de hotarare ,presedintele de sedinta supune la vot proiectul de hotarare , si in unanimitate de voturi : 13 (treisprezece)pentru , a fost validat , urmand a se redacta hotararea.

Presedinte de sedinta anunta s-au epuizat cele sapte proiecte anuntate pe ordinea de zi si se poate trece la punctul **“diverse”** invitand pe cei prezenti sa se inscrie la discutii.

Domnul primar anunta ca sunt doua cereri care necesita a fi discutate in cadrul sedintei de lucru a Consiliului local si anume cererea cu nr.209/03.02.2017, prin care doamna Danila Miluca din satul Putureni ,comuna

Cotusca solicita acordarea unui ajutor de inmormantare pentru fratele acesteia – Danila Dumitru. A doua cerere cu nr. 160/30.01.2017, apartine domnului Ciobanu Stefan , din sat Cotusca, comuna Cotusca ,care solicita renovarea gardului dintre Scoala si proprietatea acestuia,motivand ca pana in prezent a fost reparat de mai multe ori pe cheltuiala proprie inasa, in momentul de fata situatia financiara a acestuia nu-i mai permite.

Domnul Sandu Marinica invita pe domnii consilieri la discutii.

Primarul comunei arata ca este de acord cu solicitarile celor doi cetateni si mentioneaza ca intr-adevar defunctul Danila Dumitru a avut o situatie financiara precara , propunând domnilor consilieri sa i se acorde din bugetul local un ajutor financiar familiei defunctului.

Domnul presedinte de sedinta Sandu Marinica supune la vot cererile si in unanimitate au fost aprobate.

Doamna consilier Rudisteanu Claudia solicita o implicare mai mare din partea Consiliului local pentru dezvoltarea economica-sociala a comunei , propunand ca fiecare sa vina cu solicitari sau proiecte de investitii, mentionand ca prioritate "zero"este alimentarea cu apa si canalizare a comunei. Totodata solicita reabilitarea drumul de interes local care faciliteaza accesul spre SC Gerard SRL.

Domnul primar precizeaza ca are in vedere modernizarea acestuia cu fonduri de la bugetul local.

Domnul consilier Vacariu Florin solicita ca platforma de colectare a deseurilor amplasata langa Scoala Ghireni sa fie mutata.

Domnul consilier Cirimpei Andronic solicita punerea la dispozitia comisiilor de specialitate din cadrul consiliului local pe langa spatiu pentru intrunirea comisiilor si un calculator .

Domnul Sandu Marinica, arata ca cele trei luni in care a condus sedintele de lucru ale consiliului Local au expirat si propune nominalizarea unui alt consilier pentru aceasta functie.

Domnul consilier Vezetu Maricel propune pe domnul consilier Zaharia Georgel .Nemaifiind alte propuneri se supune la vot si in unanimitate de voturi 12(doisprezece)pentru si una abtinere – a domnului Zzaharia G., a fost ales presedinte de sedinta, pentru urmatoarele trei luni

Nemaifiind alte discutii , presedintele de sedinta multumeste celor prezenti pentru participare la sedinta si declara incheiate lucrarile sedintei.

Drept pentru care s-a incheiat prezentul proces verbal in 3 (trei) exemplare.

Presedinte de sedinta:

Sandu Marinica

Secretar comuna,

Delibas Gelu

97

ROMANIA
JUDETUL BOTOSANI
PRIMARIA COMUNEI COTUSCA
NR 311 /15.02.2017

PROCES VERBAL

Incheiat astazi 15.02.2017, privind predarea unui exemplar a Hotararilor Consiliului Local nr. 7,8,9,10,11,12 si 13 ,primarului comunei Cotusca , adoptate de Consiliul Local Cotusca in sedinta ordinara din data de 13.02.2017.

Subsemnatul Delibas Gelu, secretarul comunei , azi 15.02.2017 , am procedat la predarea unui exemplar a Hotararilor Consiliului Local nr. 7,8,9,10,11,12 si 13 , primarului comunei Cotusca –domnul Vezetu Dan.

Am primit,

**Primar ,
Vezetu Dan**



Am predat ,

**Secretar,
G.Delibas**



ROMANIA
JUDETUL BOTOSANI
PRIMARIA COMUNEI COTUSCA
NR 310 / 15.02.2017

98

PROCES VERBAL

Incheiat astazi 15.02.2017, privind afisarea la loc publicitar a procesului verbal incheiat in sedinta ordinara a Consiliului Local Cotusca din data de 13,02.2017.

Subsemnatul Delibas Gelu, secretarul comunei ,azi , data de mai sus , am procedat la afisarea procesului verbal incheiat in sedinta ordinara a Consiliului Local Cotusca din data de 13.02.2017.

Secretar comuna,
G.Delibas



No 160/30.01.2017.

Domnule Primar,

Subsemnatul, CIOPANU STEFAN, domiciliat în satul Cotușca, com. Cotușca, jud. Botoșani, rog să mă înlocuiți a aprobă construirea (reparația) garajului care se află în posesia și posesia și primăria din următoarele motive:

- de-a lungul timpului garajul a fost deteriorat din cauza nepermanenței zăpezii și alerțiilor din cauza că au fost înclinate din cauza și au fost înclinate, etc.
- de-a lungul timpului s-au reparat de mai multe ori, dar, în prezent situația financiară nu mi mai permite

Fără de alte explicații rog să mă înlocuiți și să mă înlocuiți cu un alt constructor.

30.01.2017

[Signature]



101

ROUMANIE ROMÂNIA ROMANIA CERTIFICAT DE DECES

CERTIFICAT DE DÉCÈS/DEATH CERTIFICATE

Seria DC Nr. 854688
Série/Series No./No.

DATE PRIVIND DECEDATUL
Données concernant le décédé/
Data concerning the deceased

Cod Numeric Personal 1620621075096
Numéro personnel/Personal number S A A L L Z Z N N N N N C

Numele de familie Nom/Surname		DĂNILĂ			
Prenumele Prénom/First name		DUMITRU			
Sexul Sexe/Sex	MASCULIN	Data nașterii Date de naissance/Date of birth	Anul/Année/Year 1962	Luna/Mois/Month Iunie	Ziua/Jour/Day 21
Locul nașterii Lieu de naissance/ Place of birth		Localitatea/Localité/Place CORUSCA		Judetul/Département/County BOTOSANI	
Domiciliul Domicile/Domicile		Localitatea/Localité/Place (și nr. la completare) CORUSCA SATU PĂRINTEI		Judetul/Département/County BOTOSANI	
Data decesului Date du décès/Date of death		Locul decesului Lieu du décès/Place of death			
A/Y	L/M/M	Z/J/D	Localitatea/Localité/Place CORUSCA		Judetul/Département/County BOTOSANI
2017	01	30			

DATE PRIVIND PĂRINȚII / Données concernant les parents / Data concerning the parents

TATĂL Père/Father	Numele de familie Nom/Surname	DĂNILĂ
	Prenumele Prénom/First name	DUMITRU
MAMA Mère/Mother	Numele de familie Nom/Surname	DĂNILĂ
	Prenumele Prénom/First name	SAUETA

Act de deces nr. 8 din 01 februarie 2017
Acte de décès no./ Death document no. / de from (ziua, luna, anul/jour, mois, année/day month, year)
înregistrat la CORUSCA (Localitatea/Ambasada/Consulatul) BOTOSANI (Judetul/Département/County)
(Localité/Ambassade/Consulat/Place/Embassy/Consulate)

Mențiuni
Mentions/Mentions



Gelu Delibas
Delegat de stare civilă

Semnătura
Signature/Signature

Eliberat de PRIMĂRIA COMUNEI CORUSCA
Delivré par/Issued by

Data 2017 02 01
Date/Date A A A A L L Z Z

Nr. 209/03.02.2017

Primar. → Cons. Local.

102

Al. Primar

Selusemator Doritã Mihaela danu
în sat. Putureni. Com. Cotușea. Jud
Botoșani. prin prezenta noi rog să
oprești ajutor de deșeu pt. proteje
area Doritã D. deoarece au a
overt nici un venit și oren
cheltueli noi cu înmormântarea.

Delta

02-02-2017

